

Die Josefstadt in Zahlen 2024

8. Bezirk



Wien in Zahlen 2024



Liebe Wienerinnen, liebe Wiener,

große Teile des Alltags verbringen wir in unseren Grätzln und Heimatbezirken. Wir Wienerinnen und Wiener fühlen uns mit unserer Nachbarschaft eng verbunden, wie Untersuchungen zeigen. Dieses Jahr hat die Landesstatistik wieder 23 kurze Bezirksfolder von „Wien in Zahlen“ gestaltet: So können Sie Ihre Umgebung auch statistisch besser kennenlernen. Wir freuen uns auf Ihre Rückmeldungen!

Michael Ludwig
Bürgermeister und Landeshauptmann von Wien

Peter Hanke
amtsführender Stadtrat für Finanzen, Wirtschaft, Arbeit, Internationales und Wiener Stadtwerke

Liebe Josefstädter*innen,
werte Leser*innen,

die Josefstadt ist mit ihren knapp 1,1 km² der kleinste Wiener Bezirk. Obwohl sie so klein ist, gibt es dennoch an jeder Ecke etwas zu entdecken und das verleiht ihr auch einen charman- ten „dörfischen“ Charakter. Das Nachtleben lässt mit einer Vielzahl an Lokalen keine Wünsche offen, vielfältig und inter- national ist auch das kulturelle Angebot: Einerseits beher- bergen wir das älteste bestehende Theater, „die Josefstadt“, und andererseits das Kabarett Niedermais, in dem viele heute bekannte Kabarettist*innen ihre ersten Auftritte feierten. Einzig bei den Grünflächen blicken wir neidisch über Gürtel oder Donau: denn gerade 11 % der Bezirksfläche entfallen auf Grünland. Daher setze ich auf eine Begrünungsoffensive. Für eine lebenswerte und klimafitte Josefstadt – auch an heißen Tagen! Ich freue mich, Sie in der Josefstadt zu treffen!

Martin Fabisch
Bezirksvorsteher Josefstadt

Geschichte des 8. Bezirks



Das Wappen des 8. Bezirks vereint die fünf ehemals selbstständigen Gemeinden der Josefstadt. Die goldenen Lerchen auf rotem Hintergrund symbolisieren Altlerchenfeld. Die Elster repräsentiert den Alsergrund. Die Heilige Maria als Himmelskönigin symbolisiert die ehemalige Gemeinde Breitenfeld. Das Wappen der Grafen Strozzi – ein silberner Querbalken auf rotem Grund – ist auch das Wappen des Strozzigrundes. Der Heilige Josef auf dem mittigen Herzschild symbolisiert die ehemalige Gemeinde Josefstadt.



2020

Die Josefstadt hat 25.021 EinwohnerInnen und wird immer jünger



2006

Umbenennung des Schlesingerplatzes nach Therese Schlesinger, einer jüdischen Politikerin, Frauenrechtlerin und Schriftstellerin



1870

Nach der Freigabe des Exerzier- und Paradeplatzes zur Verbauung entstand das Rathausviertel



1869

Höchststand an EinwohnerInnen mit 53.012

1898

Fertigstellung der zunächst mit Dampf betriebenen Gürtel-Linie der Stadtbahn



1865

Eröffnung der ersten Wiener Pferde-Straßenbahnlinie vom Schottentor nach Hernals



1912

Eröffnung des neuen Amtshauses auf dem Schlesingerplatz



1862

Öffnung des Schönbornparks



1959

Marie Franc wird die erste weibliche Bezirksvorsteherin Wiens



1861

Die Josefstadt wird zum 8. Bezirk



1700

Benennung der Vorstadt nach dem damaligen Kronprinzen in Josefstadt



1720

Eröffnung des ersten Kaffeehauses in der Josefstadt



1788

Eröffnung des Theaters in der Josefstadt



1850

Eingemeindung der Josefstadt als 7. Bezirk

Wirtschaft & Arbeit

PendlerInnen

30.10.2021



14.119

Menschen arbeiten im Bezirk und wohnen woanders (Ei pendler)



2.216

Menschen arbeiten und wohnen im Bezirk



10.006

Menschen wohnen im Bezirk und arbeiten woanders (Auspendler)

Wo arbeiten die Josefstädter Beschäftigten?

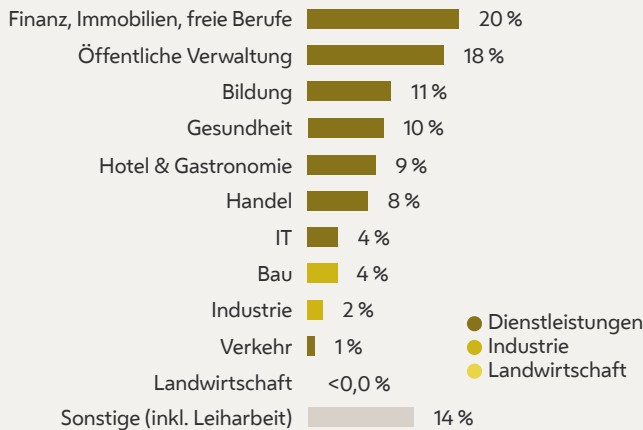
31.10.2021

Beschäftigte am Arbeitsort Josefstadt

16.335

Beschäftigte am Arbeitsort Wien

1.065.513



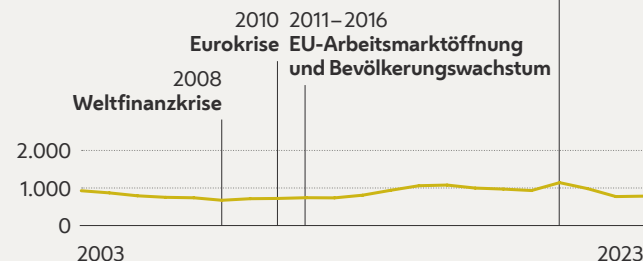
Arbeitslosigkeit

2003–2023

Zahl der arbeitslosen BezirksbewohnerInnen

2020

Corona-Krise



Quellen: Statistik Austria, AMS

Politik & Verwaltung

Bezirksvorsteherung

1.7.2024

Bezirksvorsteher

Josefstadt

Martin Fabisch

Die Grünen

Bezirksvorsteher-

Stellvertreterin

Lena Köhler

Die Grünen

Bezirksvorsteher-

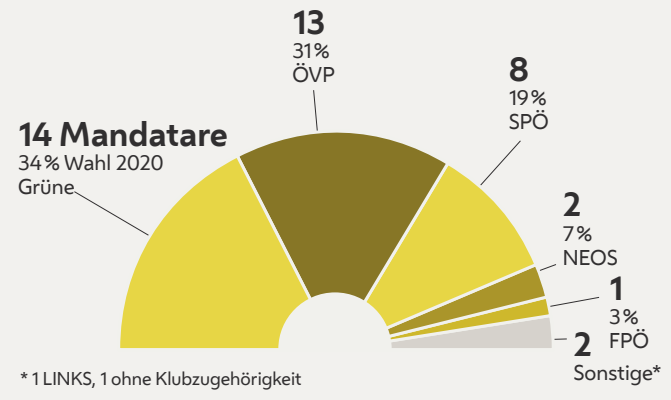
Stellvertreter

Adam Christian

ÖVP

Bezirksvertretung

Wahl 2020, Stand 1.7.2024



Bezirksbudget

2023

Ausgaben laut Rechnungsabschluss*

3,7 Mio. €



40%
 Straßen
 und Verkehr



24%
 Kultur und Betreuung
 von Jugendlichen
 und Pensionisten



21%
 Parks, Spielplätze
 und Bäder



8%
 Kindergärten
 und Schulen



6%
 Verwaltung und
 Öffentlichkeitsarbeit



1%
 Bedürfnis-
 anstalten

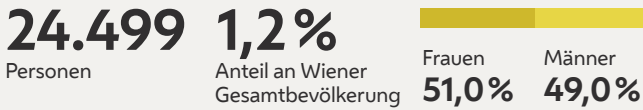
* ohne Rücklagen und Schuldendienst

Quelle: Stadt Wien

Bevölkerung

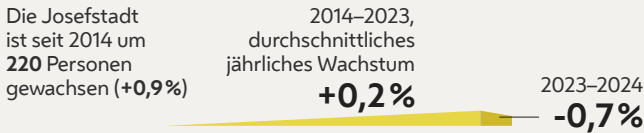
Wer lebt in der Josefstadt?

1.1.2024



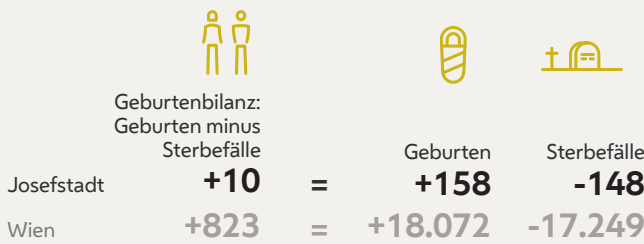
Bevölkerungsentwicklung

2014–2024



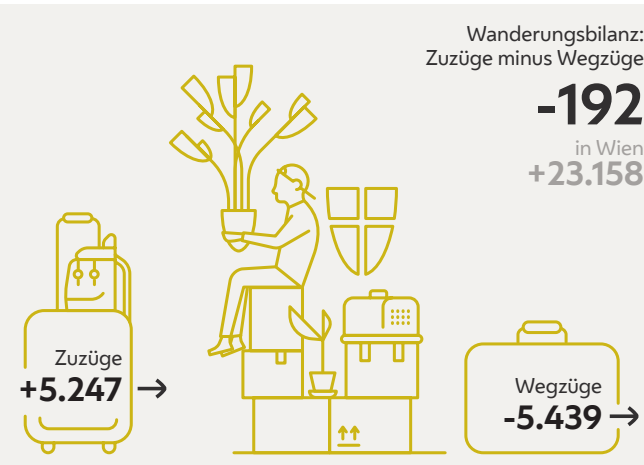
Natürliche Bevölkerungsbewegung

2023



Wanderung

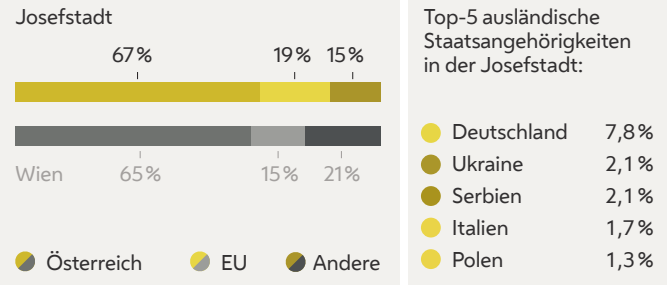
2023



Quelle: Statistik Austria

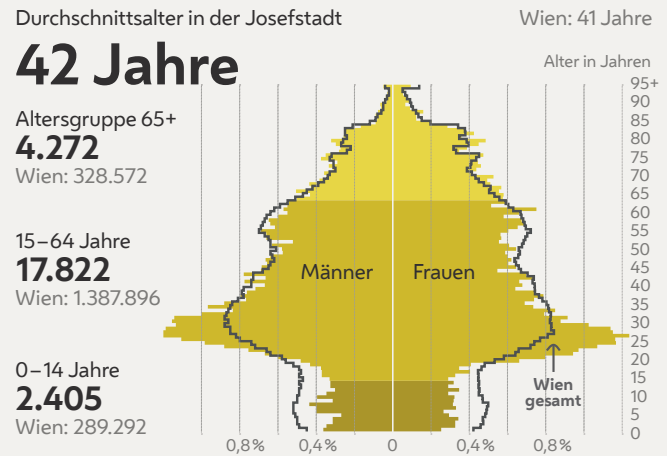
Bevölkerung nach Staatsangehörigkeit

1.1.2024



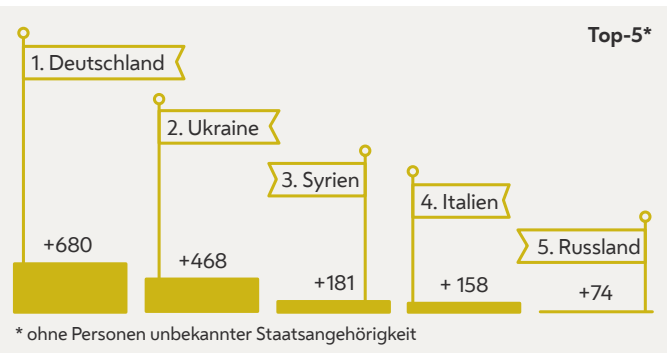
Altersstruktur

1.1.2024



Wanderungsbilanz nach Staatsangehörigkeit

2014–2023

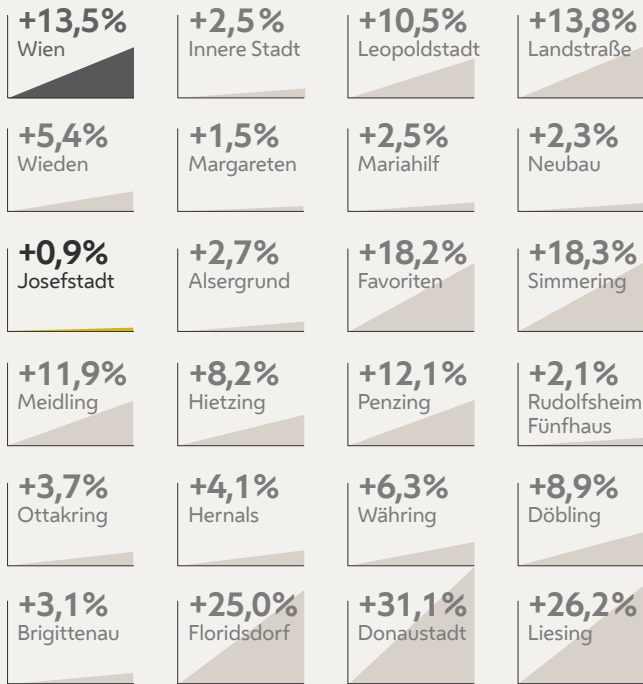


Quelle: Statistik Austria

Bevölkerungsentwicklung im Vergleich

2014–2024

In den vergangenen zehn Jahren ist die Bevölkerungszahl in keinem Bezirk gesunken. In der Donaustadt gab es mit +31,1% das höchste Wachstum aller Bezirke.



Studierende

31.10.2022



3.581

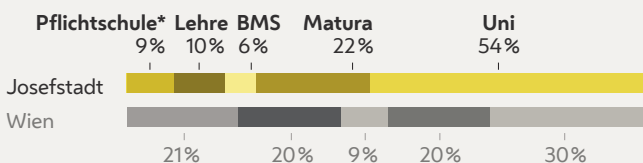
Studierende wohnen in der Josefstadt

2,8%

Anteil aller Wiener Studierenden

Bildungsstand 25 bis 64 Jahre

31.10.2022



* inklusive Personen ohne Pflichtschulabschluss

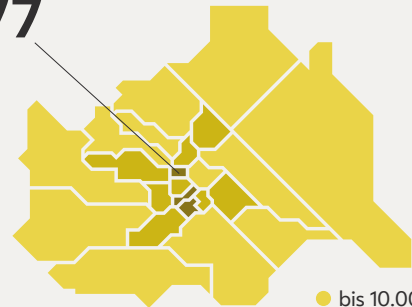
Quelle: Statistik Austria

Bevölkerungsdichte

1.1.2024

22.477

Personen/km²
Josefstadt



4.656

Personen/km²
in Wien

- bis 10.000
- 10.001 bis 20.000
- 20.001 und mehr

Wie wohnt die Josefstadt?

31.10.2021

BEVÖLKERUNG NACH WOHNSTZTYP

8%

Gemeindebau/
öffentlicher
Wohnbau



63%
Miete (frei-
finanziert)

13%
Eigentum

2%
Gemeinnützig
(Genossenschaft)

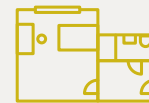
13%
Andere

Durchschnittliche Wohnfläche

31.10.2021

45 m²

durchschnittliche Fläche
pro BewohnerIn
Wien: 35 m²



1,8

Anzahl der Personen,
die durchschnittlich in
einer Wohnung wohnen
Wien: 2,03

Gebäude nach Bauperioden

31.10.2021

849

vor 1919



46
1919–1944

152
1945–1980

100
1981–2021

Quellen: Stadt Wien, Statistik Austria

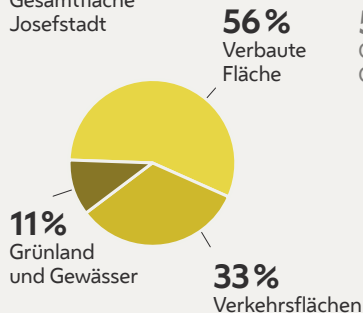
Stadtgebiet & Natur

Die Flächen der Josefstadt

2024, 2023

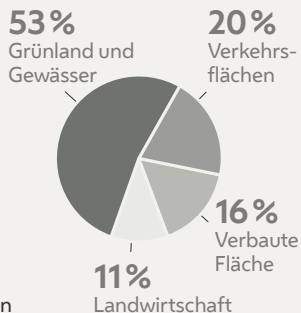
1,1 km²

Gesamtfläche Josefstadt

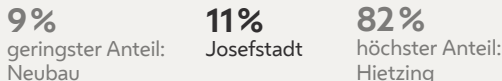


414,9 km²

Gesamtfläche Wien



Grünland und Gewässer



Friedhofsflächen



Rebflächen



Parks

2024

Hunde

2023

Parks in der Josefstadt

12



Hunde in der Josefstadt

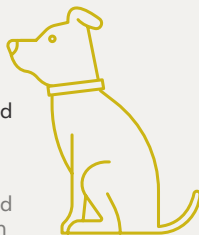
512

4,1 m²
Auslauffläche pro Hund in Hundezonen

19,7 m²
Auslauffläche pro Hund in Wiener Hundezonen

Hunde Wien

57.901



Quelle: Stadt Wien

Verkehr

Die kürzeste und längste Straße

2023

39 m


Löwenburggasse

1,349 km

Lerchenfelder Straße*

20 km

Gesamtlänge der Straßen**



11 m

Tethysgasse

15 km

Höhenstraße

2.799 km

Gesamtlänge der Straßen in Wien**

* Straßenlänge innerhalb des Bezirks

** nur Gemeindestraßen

Pkw-Dichte

2023



29 Autos

je 100 Menschen in der Josefstadt

36 Autos

je 100 Menschen in Wien

26 Autos

je 100 Menschen in Margareten

Impressum

Landesstatistik Wien (MA 23)

Meiereistraße 7, Sektor B
1020 Wien

Telefon: +43 1 4000 83059
post@ma23.wien.gv.at

Für den Inhalt verantwortlich:
Peter Wieser

Redaktionsteam

Ramon Bauer, Christian Fendt,
Franz Trautinger

Gestaltung

buerobauer.com

Druck

Print Alliance HAV Produktions GmbH

Offenlegung

Statistische Analysen, welche die Stadt Wien betreffen.

Rechtlicher Hinweis

Die enthaltenen Daten, Tabellen, Grafiken, Bilder etc. sind urheberrechtlich geschützt. Haftungsausschluss: Wir übernehmen keine Haftung für die Richtigkeit, Vollständigkeit und Aktualität des Inhaltes. Nachdruck nur mit Quellenangabe.

ISBN 978-3-901945-52-6

Gedruckt in Österreich auf ökologischem Druckpapier nach den Kriterien von ÖkoKauf Wien. PEFC zertifiziert.



Diese Broschüre steht auf statistik.wien.gv.at zum kostenlosen Download zur Verfügung.

Wien, im August 2024

Die Illustration am Cover zeigt das Durchschnittsalter der Bevölkerung jedes Wiener Baublocks; je dunkler, desto älter.

Quellen: Stadt Wien, Statistik Austria