

Die Donaustadt in Zahlen 2024

22. Bezirk



Wien in Zahlen 2024



Liebe Wienerinnen, liebe Wiener,

große Teile des Alltags verbringen wir in unseren Grätzln und Heimatbezirken. Wir Wienerinnen und Wiener fühlen uns mit unserer Nachbarschaft eng verbunden, wie Untersuchungen zeigen. Dieses Jahr hat die Landesstatistik wieder 23 kurze Bezirksfolder von „Wien in Zahlen“ gestaltet: So können Sie Ihre Umgebung auch statistisch besser kennenlernen. Wir freuen uns auf Ihre Rückmeldungen!

Two handwritten signatures in black ink. The top signature is for Michael Ludwig and the bottom one is for Peter Hanke.

Michael Ludwig
Bürgermeister und Landeshauptmann von Wien

Peter Hanke
amtsführender Stadtrat für Finanzen, Wirtschaft,
Arbeit, Internationales und Wiener Stadtwerke

Liebe Leserinnen und Leser!

Die Donaustadt ist seit ihrer Entstehung 1954 ein Bezirk, der sich in steter Entwicklung befindet. Sie ist nicht nur Wiens größter Bezirk, sie hat die Donau City mit dem höchsten Gebäude Österreichs, sie hat mit der Lobau einen Nationalpark und sie beherbergt den Sitz der UNO in Wien.

Beinahe die Hälfte der Gewässerflächen Wiens liegt in der Donaustadt, trotz reger Bautätigkeit für die stark wachsende Bevölkerung liegt der Grünflächenanteil bei über 50 %. Die vielerorts erlebbare Idylle des Bezirks wird durch Projekte modernster Stadtentwicklung bereichert, welche das Sinnbild der Stadt des 21. Jahrhunderts repräsentieren. Die Donaustadt ist der Bezirk der Lebensqualität – sie ist das neue Wien.

A handwritten signature in black ink for Ernst Nevrivy.

Ernst Nevrivy
Bezirksvorsteher

Geschichte des 22. Bezirks



Das Wappen des 22. Bezirks vereint die acht ehemaligen Gemeinden der Donaustadt: Stadlau (Stadel in der Au), Aspern (Eспенbaum), Süßenbrunn (goldener Brunnen), Breitenlee (Bindenschild mit Krummstab und Beutelbuch), Kagran (Heiliger Georg als Drachentöter), Essling (goldener Adlerflügel), Kaisermühlen (goldene Schiffsmühle) und Hirschstetten (springender Hirsch).

1978
Erklärung der Lobau zum Naturschutzgebiet

1979
Eröffnung der UNO-City

1982
Verlängerung der U1 bis in die Donaustadt

1987
Fertigstellung der Donauinsel

1975
Eröffnung von Wiens größtem Einkaufszentrum – dem Donauzentrum

1964
Errichtung von Donauturm und Donaupark (anlässlich der Intern. Gartenbauausstellung)

1954
Bezirksgründung der Donaustadt mit acht Bezirksteilen

1930
Eröffnung des Goethehofs

12. Jhdt
Erste urkundliche Erwähnung einzelner Bezirksteile

1809
Erste Niederlage Napoleons bei der Schlacht bei Aspern-Essling

1875
Fertigstellung der Donauregulierung



2013
Eröffnung des Stadtentwicklungsgebiets Seestadt Aspern



2010
Verlängerung der U2 bis in die Donaustadt

Wirtschaft & Arbeit

PendlerInnen

30.10.2021



50.148

Menschen arbeiten im Bezirk und wohnen woanders (Ei pendler)



21.103

Menschen arbeiten und wohnen im Bezirk



75.418

Menschen wohnen im Bezirk und arbeiten woanders (Auspender)

Wo arbeiten die Donaustädter Beschäftigten?

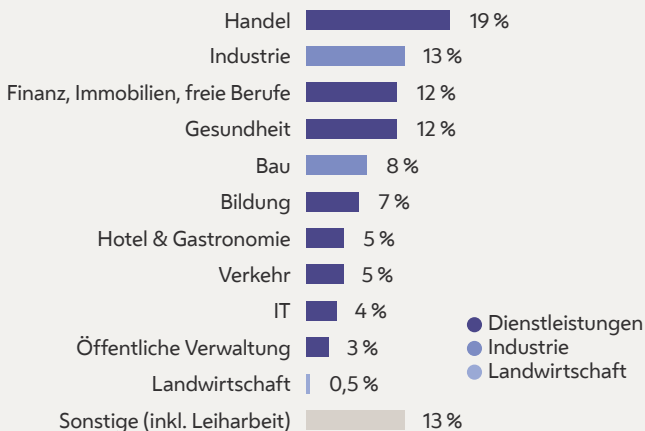
31.10.2021

Beschäftigte am Arbeitsort Donaustadt

71.251

Beschäftigte am Arbeitsort Wien

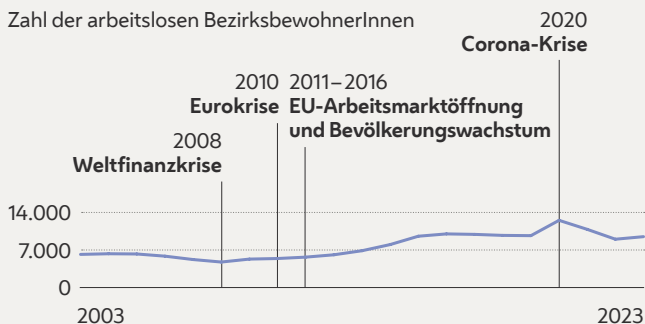
1.065.513



Arbeitslosigkeit

2003–2023

Zahl der arbeitslosen BezirksbewohnerInnen



Quellen: Statistik Austria, AMS

Politik & Verwaltung

Bezirksvorsteherung

1.7.2024

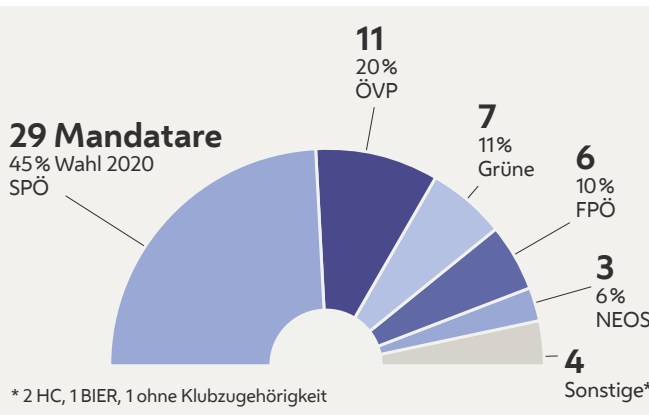
Bezirksvorsteher
Donaustadt
Ernst Nevriv
SPÖ

Bezirksvorsteher-
Stellvertreter
Karl Gasta
SPÖ

Bezirksvorsteher-
Stellvertreterin
Michaela Löff
ÖVP

Bezirksvertretung

Wahl 2020, Stand 1.7.2024



Bezirksbudget

2023

Ausgaben laut Rechnungsabschluss*

27,1 Mio. €



39%
Straßen und Verkehr



29%
Kindergärten und Schulen



19%
Parks, Spielplätze und Bäder



11%
Kultur und Betreuung von Jugendlichen und Pensionisten



1%
Bedürfnisanstalten



1%
Verwaltung und Öffentlichkeitsarbeit

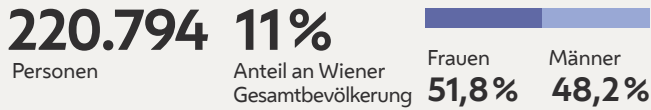
* ohne Rücklagen und Schuldendienst

Quelle: Stadt Wien

Bevölkerung

Wer lebt in der Donaustadt?

1.1.2024



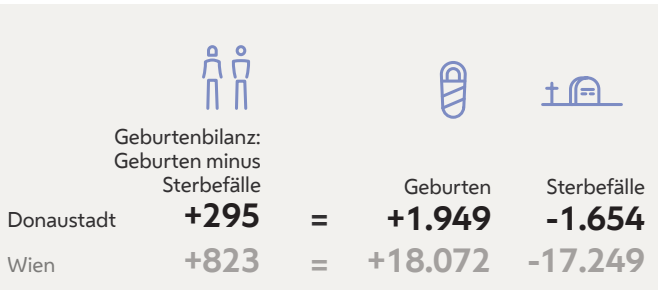
Bevölkerungsentwicklung

2014–2024



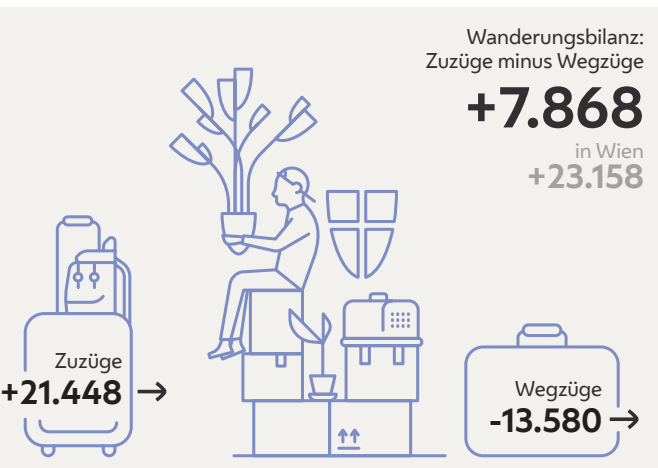
Natürliche Bevölkerungsbewegung

2023



Wanderung

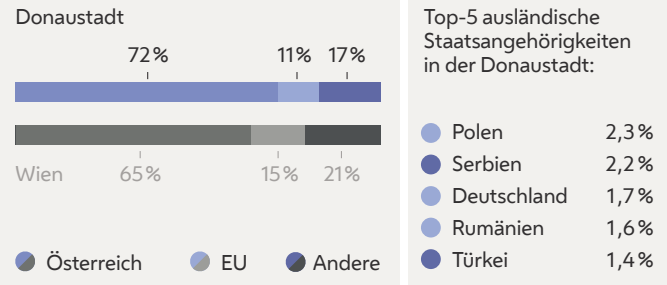
2023



Quelle: Statistik Austria

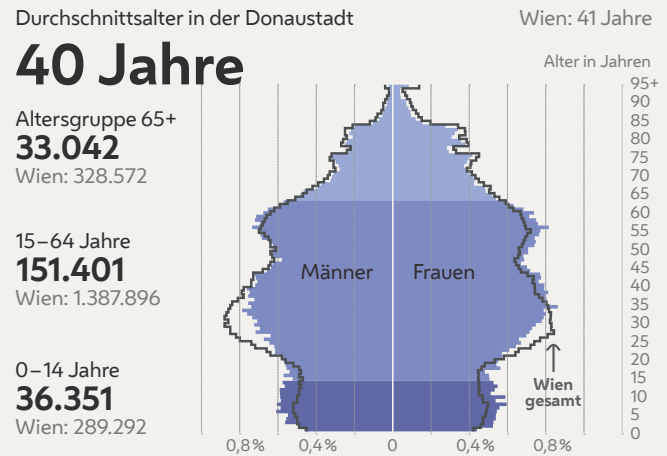
Bevölkerung nach Staatsangehörigkeit

1.1.2024



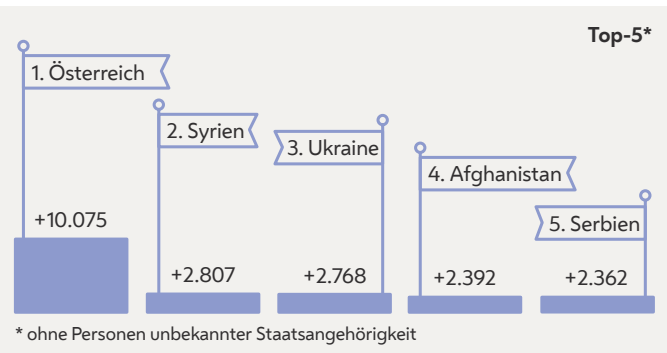
Altersstruktur

1.1.2024



Wanderungsbilanz nach Staatsangehörigkeit

2014–2023

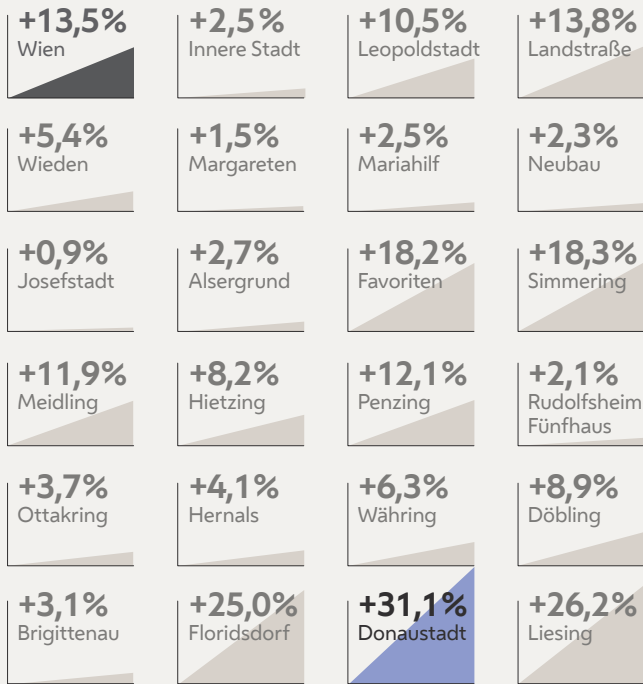


Quelle: Statistik Austria

Bevölkerungsentwicklung im Vergleich

2014–2024

In den vergangenen zehn Jahren ist die Bevölkerungszahl in keinem Bezirk gesunken. In der Donaustadt gab es mit +31,1% das höchste Wachstum aller Bezirke.



Studierende

31.10.2022



9.907

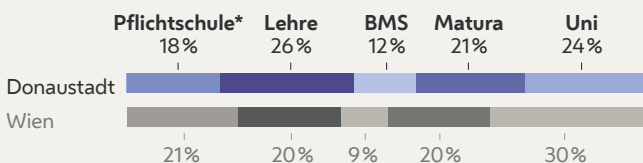
Studierende wohnen in der Donaustadt

7,9%

Anteil aller Wiener Studierenden

Bildungsstand 25 bis 64 Jahre

31.10.2022



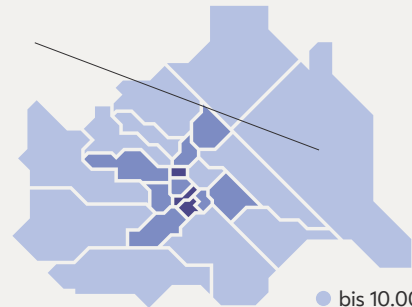
* inklusive Personen ohne Pflichtschulabschluss

Quelle: Statistik Austria

Bevölkerungsdichte

1.1.2024

2.158
Personen/km²
Donaustadt



4.656
Personen/km²
in Wien

● bis 10.000
● 10.001 bis 20.000
● 20.001 und mehr

Wie wohnt die Donaustadt?

31.10.2021

BEVÖLKERUNG NACH WOHSITZTYP

25%

Gemeindebau/
öffentlicher
Wohnbau



14%
Miete (frei-
finanziert)

27%
Eigentum

31%
Gemeinnützig
(Genossenschaft)

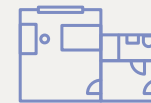
3%
Andere

Durchschnittliche Wohnfläche

31.10.2021

37 m²

durchschnittliche Fläche
pro BewohnerIn
Wien: 35 m²

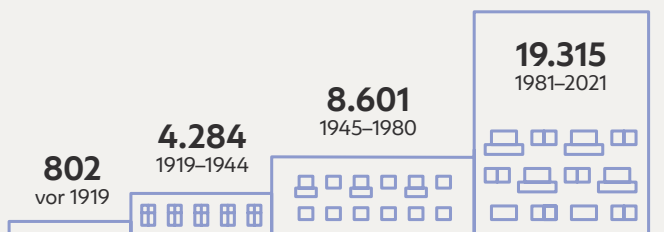


2,2

Anzahl der Personen,
die durchschnittlich in
einer Wohnung wohnen
Wien: 2,03

Gebäude nach Bauperioden

31.10.2021



Quellen: Stadt Wien, Statistik Austria

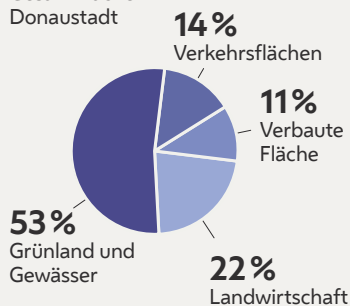
Stadtgebiet & Natur

Die Flächen der Donaustadt

2024, 2023

102,0 km²

Gesamtfläche
Donaustadt



414,9 km²

Gesamtfläche Wien



**Grünland
und Gewässer**

9%

geringster Anteil:
Neubau

53%

Donaustadt

82%

höchster Anteil:
Hietzing



**Friedhofs-
flächen**

<1%

Donaustadt

1%

Wien

13%

höchster Anteil:
Simmering



Rebflächen

<1%

Donaustadt

1%

Wien

12%

höchster Anteil:
Döbling

Parks

2024

Hunde

2023

Parks
in der Donaustadt

104



Hunde in der Donaustadt

9.170

11,7 m²

Auslauffläche pro Hund
in Hundezonen

19,7 m²

Auslauffläche pro Hund
in Wiener Hundezonen

Hunde Wien

57.901



Quelle: Stadt Wien

Verkehr

Die kürzeste und längste Straße

2023

28 m

Gemeindegasse

–

11 m

Tethysgasse

9,230 km

Wagramer Straße*



15 km

Höhenstraße

458 km

Gesamtlänge
der Straßen**



2.799 km

Gesamtlänge der
Straßen in Wien**

* Straßenlänge innerhalb des Bezirks

** nur Gemeindestraßen

Pkw-Dichte

2023



41 Autos

je 100 Menschen in
der Donaustadt



36 Autos

je 100 Menschen
in Wien



26 Autos

je 100 Menschen in
Margareten

Impressum

Landesstatistik Wien (MA 23)

Meiereistraße 7, Sektor B
1020 Wien

Telefon: +43 1 4000 83059

post@ma23.wien.gv.at

Für den Inhalt verantwortlich:

Peter Wieser

Redaktionsteam

Ramon Bauer, Christian Fendt,
Franz Trautinger

Gestaltung

buerobauer.com

Druck

Print Alliance HAV Produktions GmbH

Offenlegung

Statistische Analysen, welche
die Stadt Wien betreffen.

Rechtlicher Hinweis

Die enthaltenen Daten, Tabellen,
Grafiken, Bilder etc. sind urheberrecht-
lich geschützt. Haftungsausschluss:
Wir übernehmen keine Haftung für
die Richtigkeit, Vollständigkeit und
Aktualität des Inhaltes. Nachdruck nur
mit Quellenangabe.

ISBN 978-3-901945-52-6

Gedruckt in Österreich auf ökologi-
schem Druckpapier nach den Kriterien
von ÖkoKauf Wien. PEFC zertifiziert.



Diese Broschüre steht auf
statistik.wien.gv.at zum kostenlosen
Download zur Verfügung.

Wien, im August 2024

Die Illustration am Cover zeigt das Durchschnittsalter der Bevölkerung jedes
Wiener Baublocks; je dunkler, desto älter.

Quellen: Stadt Wien, Statistik Austria