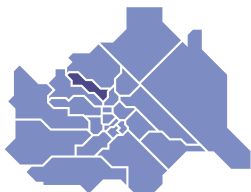


# Währing in Zahlen 2024

18. Bezirk



# Wien in Zahlen 2024



Liebe Wienerinnen, liebe Wiener,

große Teile des Alltags verbringen wir in unseren Grätzln und Heimatbezirken. Wir Wienerinnen und Wiener fühlen uns mit unserer Nachbarschaft eng verbunden, wie Untersuchungen zeigen. Dieses Jahr hat die Landesstatistik wieder 23 kurze Bezirksfolder von „Wien in Zahlen“ gestaltet: So können Sie Ihre Umgebung auch statistisch besser kennenlernen. Wir freuen uns auf Ihre Rückmeldungen!

**Michael Ludwig**  
Bürgermeister und Landeshauptmann von Wien

**Peter Hanke**  
amtsführender Stadtrat für Finanzen, Wirtschaft,  
Arbeit, Internationales und Wiener Stadtwerke

Liebe Währingerinnen, liebe Währinger,

mit Freude präsentieren wir Ihnen die neueste Ausgabe der Broschüre „Währing in Zahlen“.

Wien ist eine der lebenswertesten Städte der Welt. Diese Lebensqualität basiert auf dem Engagement jedes einzelnen Bezirks, allen voran auch unseres Bezirks Währing.

Die schönen Parkanlagen, das viele Grün, Flaniermeilen und Kinderspielplätze, die Märkte und Geschäftsstraßen – all das macht unseren Bezirk einzigartig. Und selbstverständlich die Bewohnerinnen und Bewohner, die Geschäftsleute und Kunstschaffenden, die vielen Initiativen und Vereine, die den Bezirk gestalten und beleben.

Wir alle schätzen und lieben unseren Bezirk. Hier haben Sie Gelegenheit, Währing von einer neuen Seite kennen zu lernen!

Ihre Bezirksvorsteherin  
**Silvia Nossek**

# Geschichte des 18. Bezirks



Das Wappen des 18. Bezirks vereint die ehemaligen Vororte Währing, Pötzleinsdorf, Gersthof und Weinhaus. Die drei erstgenannten Bezirksteile sind durch die Schutzheiligen Laurentius mit Palmzweig und Gitterrost (Währing), Ägidius mit Reh (Pötzleinsdorf), Johannes Nepomuk mit Palmzweig und Kreuzifix (Gersthof) repräsentiert. Die zwei Winzer mit goldener Weintraube symbolisieren Weinhaus.



**2022**

Errichtung der 3. Hauptleitung der Wiener Wasserversorgung



**2019**

Übersiedlung von Semmelweis-klinik und Orthopädie Gersthof ins Krankenhaus Nord



**1923**

Eröffnung des Währinger Parks



**1938**

Zerstörung der Synagoge Währing im Zuge der Novemberpogrome



**1945**

Nach Kriegsende ist Währing amerikanische Zone



**1987**

Wiederaufnahme des Personenverkehrs auf der gesamten ehemaligen Vorortelinie (S45)



**1923**

Errichtung des ersten Gemeindebaus in Währing (Lacknergasse 96)



**1892**

Eingemeindung



**1882**

Fertigstellung der Universitätssternwarte



**1873**

Eröffnung des Rothschild-Spitals, errichtet am Gelände des heutigen WIFI Wien



**1170**

Erstmalige urkundliche Erwähnung von „Warich“



**1529**

Bei der ersten Türkenbelagerung wird beim heutigen Türkenschanzpark eine Schanze der Belagerer errichtet



**1872**

Gründung des Wiener Cottage Vereins

# Wirtschaft & Arbeit

## PendlerInnen

30.10.2021



**11.955**

Menschen arbeiten im Bezirk und wohnen woanders (Ei pendler)



**4.269**

Menschen arbeiten und wohnen im Bezirk



**20.956**

Menschen wohnen im Bezirk und arbeiten woanders (Auspendler)

## Wo arbeiten die Währinger Beschäftigten?

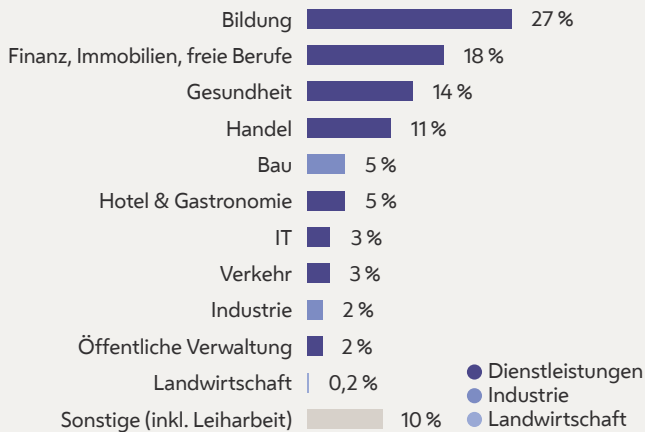
31.10.2021

Beschäftigte am Arbeitsort Währing

**16.224**

Beschäftigte am Arbeitsort Wien

**1.065.513**



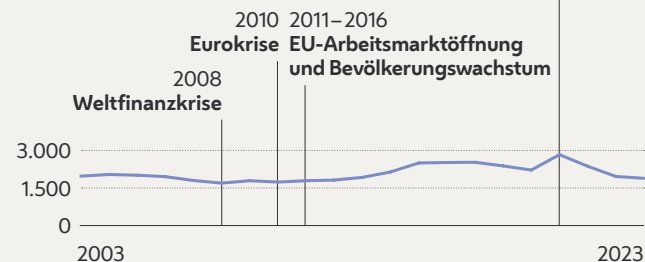
## Arbeitslosigkeit

2003–2023

Zahl der arbeitslosen BezirksbewohnerInnen

2020

Corona-Krise



Quellen: Statistik Austria, AMS

# Politik & Verwaltung

## Bezirksvorsteherung

1.7.2024

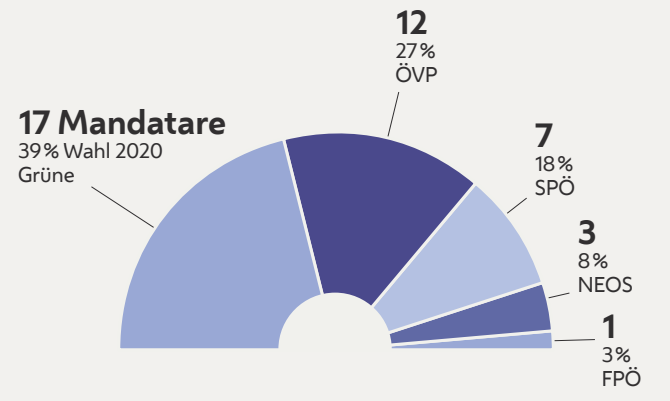
Bezirksvorsteherin Währing  
**Silvia Nossek**  
Die Grünen

Bezirksvorsteherin-Stellvertreter  
**Robert Zöchling**  
Die Grünen

Bezirksvorsteherin-Stellvertreter  
**Oliver Möllner**  
ÖVP

## Bezirksvertretung

Wahl 2020, Stand 1.7.2024



## Bezirksbudget

2023

Ausgaben laut Rechnungsabschluss\*

**9,9 Mio. €**



**48%**  
Straßen und Verkehr



**29%**  
Parks, Spielplätze und Bäder



**10%**  
Kindergärten und Schulen



**8%**  
Kultur und Betreuung von Jugendlichen und Pensionisten



**3%**  
Märkte



**1%**  
Bedürfnisanstalten



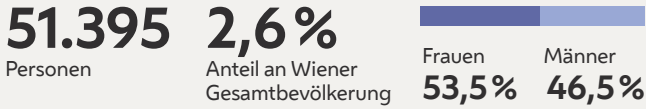
**1%**  
Verwaltung und Öffentlichkeitsarbeit

\* ohne Rücklagen und Schuldendienst

Quelle: Stadt Wien

# Bevölkerung

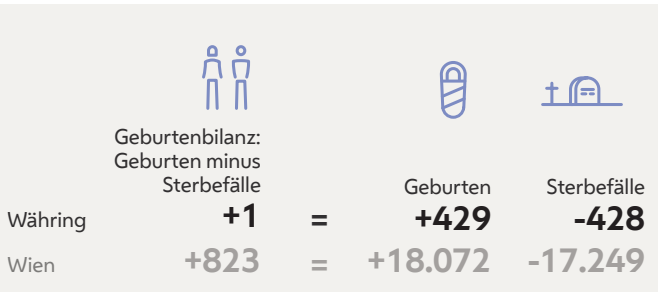
Wer lebt in Währing? 1.1.2024




Bevölkerungsentwicklung 2014–2024



Natürliche Bevölkerungsbewegung 2023

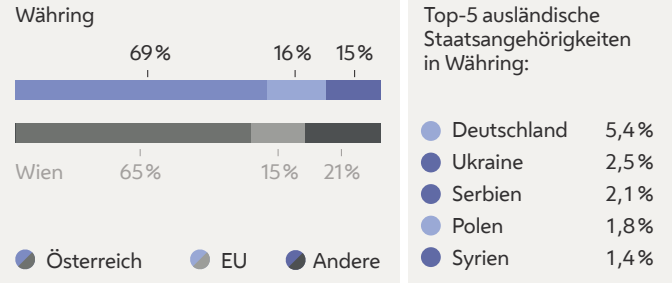


Wanderung 2023

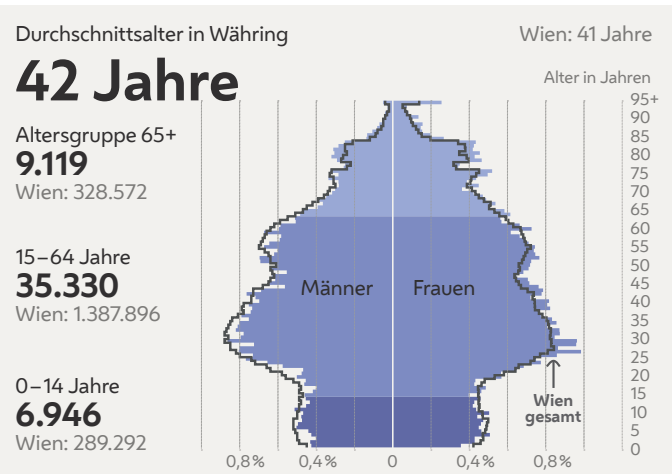


Quelle: Statistik Austria

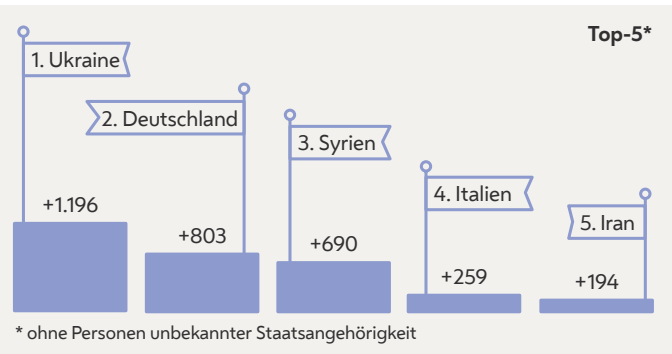
Bevölkerung nach Staatsangehörigkeit 1.1.2024



Altersstruktur 1.1.2024



Wanderungsbilanz nach Staatsangehörigkeit 2014–2023

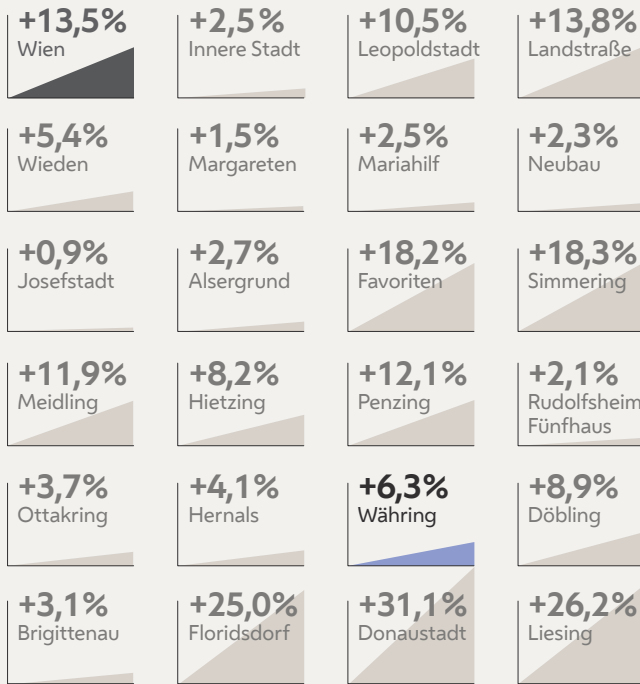


Quelle: Statistik Austria

## Bevölkerungsentwicklung im Vergleich

2014–2024

In den vergangenen zehn Jahren ist die Bevölkerungszahl in keinem Bezirk gesunken. In der Donaustadt gab es mit +31,1% das höchste Wachstum aller Bezirke.



## Studierende

31. 10. 2022

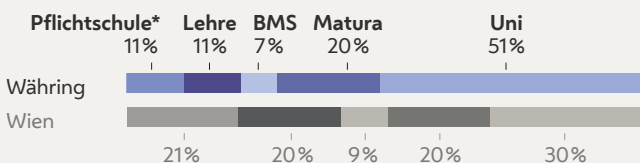


**5.184**  
Studierende  
wohnen in Währing

**4,1%**  
Anteil aller Wiener  
Studierenden

## Bildungsstand 25 bis 64 Jahre

31. 10. 2022



\* inklusive Personen ohne Pflichtschulabschluss

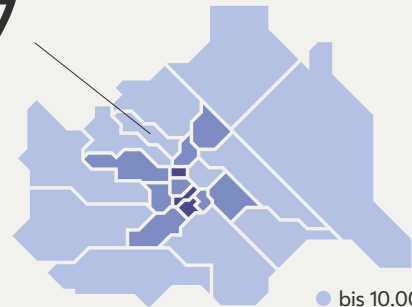
Quelle: Statistik Austria

## Bevölkerungsdichte

1. 1. 2024

**8.097**

Personen/km<sup>2</sup>  
Währing



**4.656**  
Personen/km<sup>2</sup>  
in Wien

● bis 10.000  
● 10.001 bis 20.000  
● 20.001 und mehr


## Wie wohnt Währing?

31. 10. 2021

### BEVÖLKERUNG NACH WOHSITZTYP

**12%**

Gemeindebau/  
öffentlicher  
Wohnbau



**51%**  
Miete (frei-  
finanziert)

**25%**  
Eigentum

**4%**  
Gemeinnützig  
(Genossenschaft)

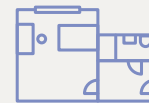
**8%**  
Andere

## Durchschnittliche Wohnfläche

31. 10. 2021

**41m<sup>2</sup>**

durchschnittliche Fläche  
pro BewohnerIn  
Wien: 35 m<sup>2</sup>



**1,9**

Anzahl der Personen,  
die durchschnittlich  
in einer Wohnung wohnen  
Wien: 2,03

## Gebäude nach Bauperioden

31. 10. 2021

**2.067**

vor 1919



**587**  
1919–1944

**1.186**  
1945–1980



**914**  
1981–2021



Quellen: Stadt Wien, Statistik Austria

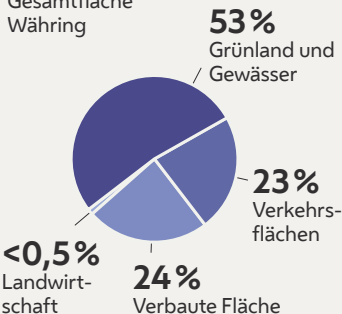
# Stadtgebiet & Natur

Die Flächen Währings

2024, 2023

**6,3 km<sup>2</sup>**

Gesamtfläche Währing



**414,9 km<sup>2</sup>**

Gesamtfläche Wien



**Grünland und Gewässer**

**9%**

geringster Anteil: Neubau

**27%**

Währing

**82%**

höchster Anteil: Hietzing



**Friedhofsflächen**

**1%**

Wien

**3%**

Währing

**13%**

höchster Anteil: Simmering



**Rebflächen**

**0%**

Währing

**1%**

Wien

**12%**

höchster Anteil: Döbling

**Parks**

2024

**Hunde**

2023

Parks in Währing

**24**

Hunde in Währing

**1.511**

Hunde Wien

**57.901**

**5,8 m<sup>2</sup>**

Auslauffläche pro Hund in Hundezonen

**19,7 m<sup>2</sup>**

Auslauffläche pro Hund in Wiener Hundezonen



Quelle: Stadt Wien

# Verkehr

Die kürzeste und längste Straße

2023

**33 m**

Argaugergasse

**2,055 km**

Währinger Gürtel\*

**73 km**

Gesamtlänge der Straßen\*\*



**11 m**

Tethysgasse

**15 km**

Höhenstraße

**2.799 km**

Gesamtlänge der Straßen in Wien\*\*

\* Straßenlänge innerhalb des Bezirks

\*\* nur Gemeindestraßen

**Pkw-Dichte**

2023



**34 Autos**

je 100 Menschen in Währing

**36 Autos**

je 100 Menschen in Wien

**26 Autos**

je 100 Menschen in Margareten

**Impressum**

**Landesstatistik Wien (MA 23)**

Meiereistraße 7, Sektor B  
1020 Wien

Telefon: +43 1 4000 83059  
post@ma23.wien.gv.at

Für den Inhalt verantwortlich:  
Peter Wieser

**Redaktionsteam**

Ramon Bauer, Christian Fendt,  
Franz Trautinger

**Gestaltung**

buerobauer.com

**Druck**

Print Alliance HAV Produktions GmbH

**Offenlegung**

Statistische Analysen, welche die Stadt Wien betreffen.

**Rechtlicher Hinweis**

Die enthaltenen Daten, Tabellen, Grafiken, Bilder etc. sind urheberrechtlich geschützt. Haftungsausschluss: Wir übernehmen keine Haftung für die Richtigkeit, Vollständigkeit und Aktualität des Inhaltes. Nachdruck nur mit Quellenangabe.

ISBN 978-3-901945-52-6

Gedruckt in Österreich auf ökologischem Druckpapier nach den Kriterien von ÖkoKauf Wien. PEFC zertifiziert.



Diese Broschüre steht auf [statistik.wien.gv.at](http://statistik.wien.gv.at) zum kostenlosen Download zur Verfügung.

Wien, im August 2024

Die Illustration am Cover zeigt das Durchschnittsalter der Bevölkerung jedes Wiener Baublocks; je dunkler, desto älter.

Quellen: Stadt Wien, Statistik Austria