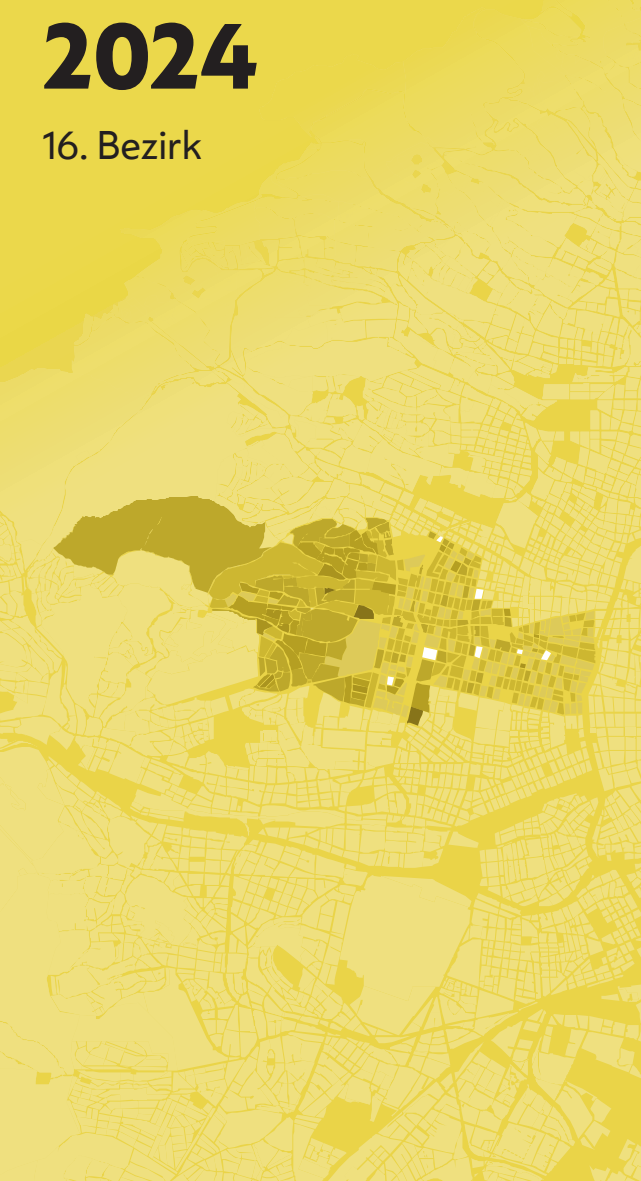


Ottakring in Zahlen 2024

16. Bezirk



Wien in Zahlen 2024



Liebe Wienerinnen, liebe Wiener,

große Teile des Alltags verbringen wir in unseren Grätzln und Heimatbezirken. Wir Wienerinnen und Wiener fühlen uns mit unserer Nachbarschaft eng verbunden, wie Untersuchungen zeigen. Dieses Jahr hat die Landesstatistik erstmals 23 kurze Bezirksfolder von „Wien in Zahlen“ gestaltet: So können Sie Ihre Umgebung auch statistisch besser kennenlernen. Wir freuen uns auf Ihre Rückmeldungen!

Michael Ludwig
Bürgermeister und Landeshauptmann von Wien

Peter Hanke
amtsführender Stadtrat für Finanzen, Wirtschaft, Arbeit, Internationales und Wiener Stadtwerke

Liebe Ottakringerinnen, liebe Ottakringer und alle,
die sich mit Ottakring verbunden fühlen!

Seit der Eingemeindung der beiden Vororte „Ottakring“ und „Neulerchenfeld“ als 16. Bezirk Wiens im Jahr 1892 hat sich viel getan und kaum ein Bezirk vereint heute Tradition und Moderne auf eine so charmante Art und Weise.

Als Bezirksvorsteherin ist es mir wichtig, dass sich alle Menschen in Ottakring zu Hause fühlen und wir gemeinsam an einem lebendigen, leistbaren und lebenswerten Bezirk für uns und zukünftige Generationen arbeiten.

Ich lade Sie herzlich ein, beim Durchblättern von „Ottakring in Zahlen“ interessante Details über unseren Bezirk zu erfahren.

Ihre
Stefanie Lamp
Bezirksvorsteherin

Geschichte des 16. Bezirks



Das Wappen des 16. Bezirks vereint die ehemals selbstständigen Gemeinden Ottakring und Neulerchenfeld. Ottakring wird durch einen Kreuzschild mit Bischofsmütze auf einem Dreieck symbolisiert. Das Wappen von Neulerchenfeld zeigt drei Vögel (Lerchen) und einen Baum (Lärche).



2009

Eröffnung der Sport & Fun Halle mit jährlich ca. 50.000 Besuchen



2005

Eröffnung des Indoorspielplatzes Seversaal und des Familienbads Hofferplatz



1910

Ottakring erreicht Einwohnerhöchststand von 179.045



1926

Eröffnung des Ottakringer Bads



1994–1998

Erweiterung der U3 von Johnstraße bis Ottakring



1998

Eröffnung der Ottakringer Waldschule

1898

Errichtung der Jubiläumswarte anlässlich des 50-jährigen Regierungsjubiläums von Kaiser Franz Joseph I.



1892

Eingemeindung der Vororte Ottakring und Neulerchenfeld als 16. Bezirk Wiens



1891

Eröffnung des Wilhelminenspitals (seit 2020 Klinik Ottakring)



1849

Ottakring und Neulerchenfeld werden selbstständige Gemeinden



1147–1167

Erste urkundliche Erwähnung von Ottakring



1786

Der Brunnenmarkt mit heute wöchentlich über 100.000 Besucher*Innen wird eröffnet



1835

Ein Feuer zerstört große Teile von Ottakring



1837

Gründung der Plank'schen Brauerei (heute: Ottakringer Brauerei)

Wirtschaft & Arbeit

PendlerInnen

30.10.2021



21.373

Menschen arbeiten im Bezirk und wohnen woanders (Einpendler)



7.314

Menschen arbeiten und wohnen im Bezirk



40.693

Menschen wohnen im Bezirk und arbeiten woanders (Auspendler)

Wo arbeiten die Ottakringer Beschäftigten?

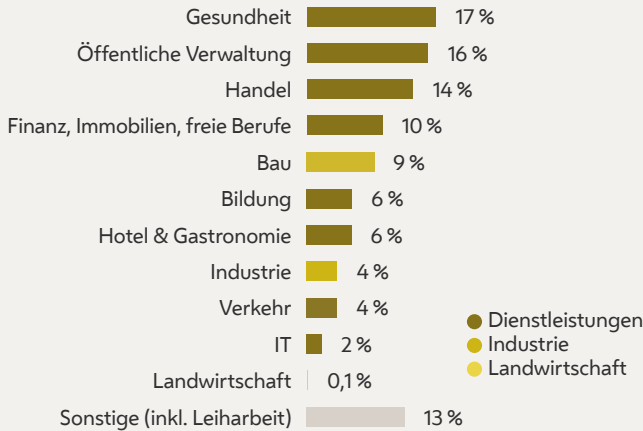
31.10.2021

Beschäftigte am Arbeitsort Ottakring

28.687

Beschäftigte am Arbeitsort Wien

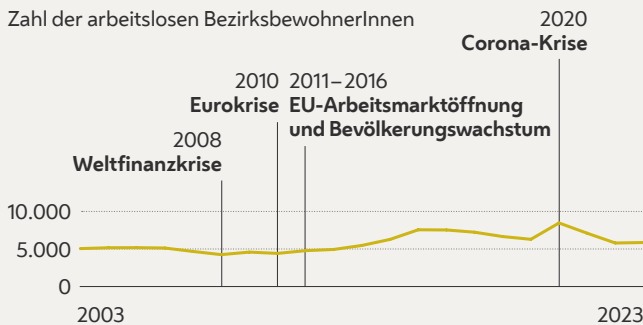
1.065.513



Arbeitslosigkeit

2003–2023

Zahl der arbeitslosen BezirksbewohnerInnen



Quellen: Statistik Austria, AMS

Politik & Verwaltung

Bezirksvorsteherung

1.7.2024

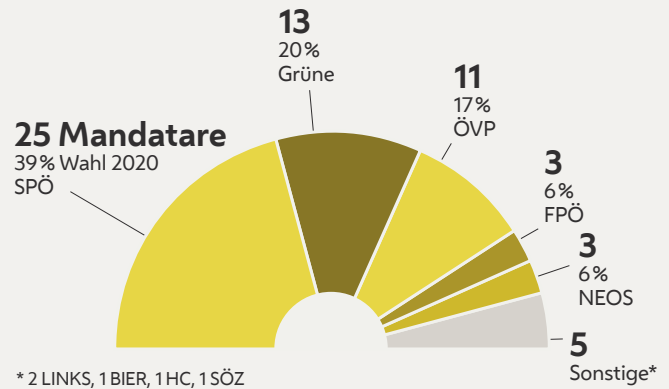
Bezirksvorsteherin
Ottakring
Stefanie Lamp
SPÖ

Bezirksvorsteherin-
Stellvertreterin
Eva Weißmann
SPÖ

Bezirksvorsteherin-
Stellvertreterin
Barbara Obermaier
Die Grünen

Bezirksvertretung

Wahl 2020, Stand 1.7.2024



Bezirksbudget

2023

Ausgaben laut Rechnungsabschluss*

11,6 Mio. €



46 %
Straßen und Verkehr



21 %
Kindergärten und Schulen



14 %
Parks, Spielplätze und Bäder



11 %
Kultur und Betreuung von Jugendlichen und Pensionisten



5 %
Märkte



2 %
Bedürfnisanstalten



1 %
Verwaltung und Öffentlichkeitsarbeit

* ohne Rücklagen und Schuldendienst

Quelle: Stadt Wien

Bevölkerung

Wer lebt in Ottakring?

1.1.2024

102.770 **5,1%**

Personen

Anteil an Wiener
Gesamtbevölkerung

Frauen

Männer

49,9% **50,1%**

Bevölkerungsentwicklung

2014–2024

Ottakring ist seit 2014
um **3.676** Personen
gewachsen (+3,7%)

2014–2023,
durchschnittliches
jährliches Wachstum

+0,4%

2023–2024

+0,3%

Natürliche Bevölkerungsbewegung

2023



Geburtenbilanz:
Geburten minus
Sterbefälle



Geburten

Sterbefälle

Ottakring

+96

=

+930

-834

Wien

+823

=

+18.072

-17.249

Wanderung

2023

Wanderungsbilanz:
Zuzüge minus Wegzüge

+243

in Wien
+23.158

Zuzüge
+14.572 →



Wegzüge
-14.329 →



Quelle: Statistik Austria

Bevölkerung nach Staatsangehörigkeit

1.1.2024

Ottakring

59%

16%

24%

Wien

65%

15%

21%

● Österreich

● EU

● Andere

Top-5 ausländische
Staatsangehörigkeiten
in Ottakring:

- Serbien 6,2%
- Syrien 4,0%
- Türkei 3,2%
- Rumänien 2,9%
- Polen 2,9%

Altersstruktur

1.1.2024

Durchschnittsalter in Ottakring

Wien: 41 Jahre

41 Jahre

Altersgruppe 65+

16.526

Wien: 328.572

15–64 Jahre

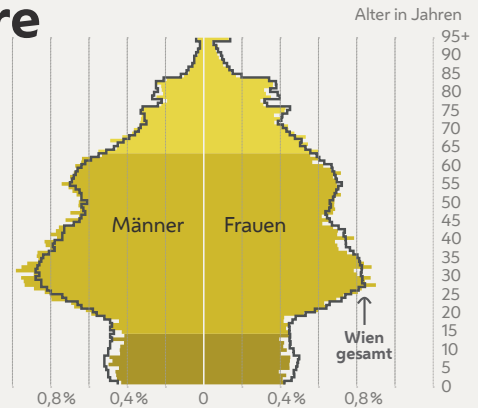
72.689

Wien: 1.387.896

0–14 Jahre

13.555

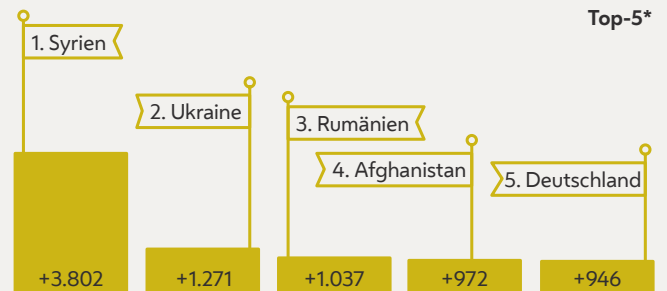
Wien: 289.292



Wanderungsbilanz nach Staatsangehörigkeit

2014–2023

Top-5*



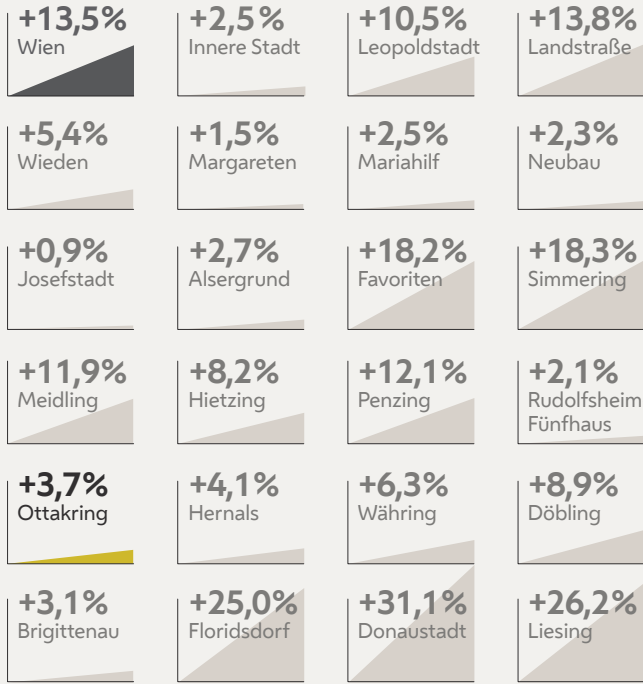
* ohne Personen unbekannter Staatsangehörigkeit

Quelle: Statistik Austria

Bevölkerungsentwicklung im Vergleich

2014–2024

In den vergangenen zehn Jahren ist die Bevölkerungszahl in keinem Bezirk gesunken. In der Donaustadt gab es mit +31,1% das höchste Wachstum aller Bezirke.



Studierende

31.10.2022

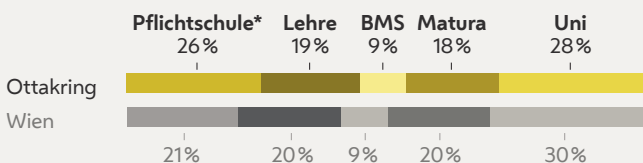


6.275
Studierende
wohnen in Ottakring

5,0%
Anteil aller Wiener
Studierenden

Bildungsstand 25 bis 64 Jahre

31.10.2022



* inklusive Personen ohne Pflichtschulabschluss

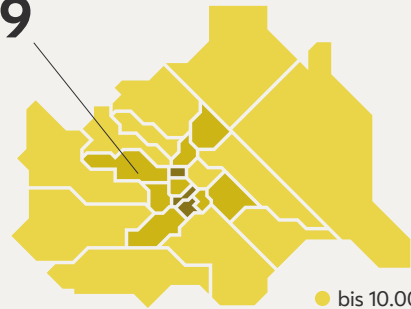
Quelle: Statistik Austria

Bevölkerungsdichte

1.1.2024

11.849

Personen/km²
Ottakring



4.656
Personen/km²
in Wien

● bis 10.000
● 10.001 bis 20.000
● 20.001 und mehr

Wie wohnt Ottakring?

31.10.2021

BEVÖLKERUNG NACH WOHSITZTYP

21%

Gemeindebau/
öffentlicher
Wohnbau



45%
Miete (frei-
finanziert)

15%
Eigentum

14%
Gemeinnützig
(Genossenschaft)

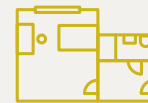
6%
Andere

Durchschnittliche Wohnfläche

31.10.2021

32 m²

durchschnittliche Fläche
pro BewohnerIn
Wien: 35 m²



2,0

Anzahl der Personen,
die durchschnittlich in
einer Wohnung wohnen
Wien: 2,03

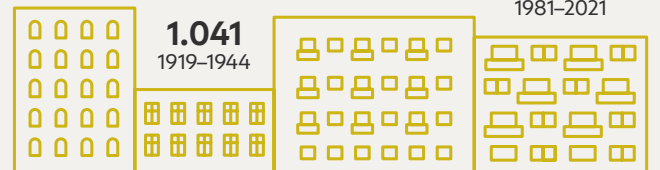
Gebäude nach Bauperioden

31.10.2021

2.108
vor 1919

2.011
1945–1980

1.737
1981–2021



Quellen: Stadt Wien, Statistik Austria

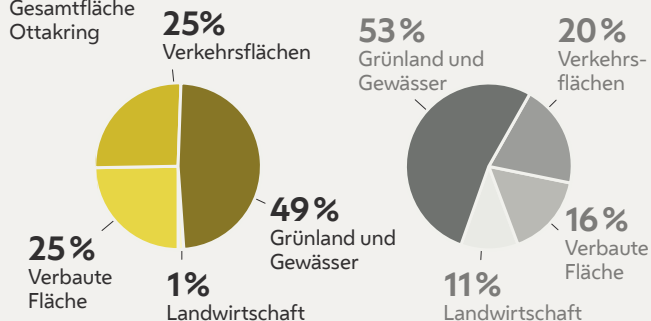
Stadtgebiet & Natur

Die Flächen Ottakrings

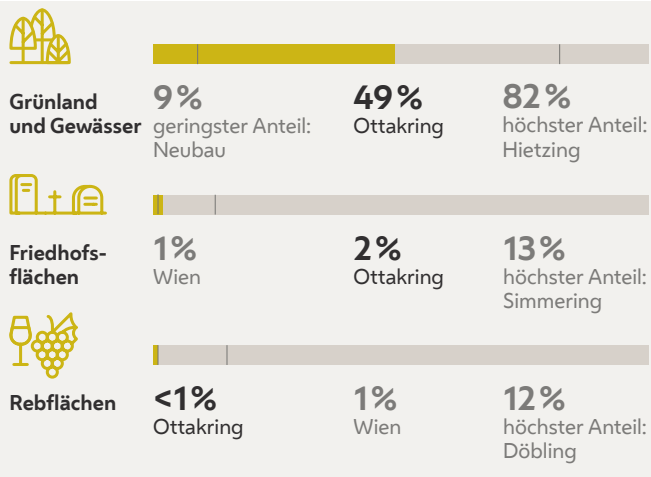
2024, 2023

8,7 km²

Gesamtfläche Ottakring



414,9 km²
Gesamtfläche Wien



Parks

2024

Hunde

2023

Parks in Ottakring

37

Hunde in Ottakring

2.024

Hunde Wien


57.901

1,8 m²

Auslauffläche pro Hund in Hundezonen

19,7 m²

Auslauffläche pro Hund in Wiener Hundezonen



Quelle: Stadt Wien

Verkehr

Die kürzeste und längste Straße

2023

27 m


Dampfbadgasse

2,692 km

Ottakringer Straße*

100 km

Gesamtlänge der Straßen**



11 m

Tethysgasse

15 km

Höhenstraße

2.799 km

Gesamtlänge der Straßen in Wien**

* Straßenlänge innerhalb des Bezirks

** nur Gemeindestraßen

Pkw-Dichte

2023



31 Autos

je 100 Menschen in Ottakring

36 Autos

je 100 Menschen in Wien

26 Autos

je 100 Menschen in Margareten

Impressum

Landesstatistik Wien (MA 23)

Meiereistraße 7, Sektor B
1020 Wien

Telefon: +43 1 4000 83059
post@ma23.wien.gv.at

Für den Inhalt verantwortlich:
Peter Wieser

Redaktionsteam

Ramon Bauer, Christian Fendt,
Franz Trautinger

Gestaltung

buerobauer.com

Druck

Print Alliance HAV Produktions GmbH

Offenlegung

Statistische Analysen, welche die Stadt Wien betreffen.

Rechtlicher Hinweis

Die enthaltenen Daten, Tabellen, Grafiken, Bilder etc. sind urheberrechtlich geschützt. Haftungsausschluss: Wir übernehmen keine Haftung für die Richtigkeit, Vollständigkeit und Aktualität des Inhaltes. Nachdruck nur mit Quellenangabe.

ISBN 978-3-901945-52-6

Gedruckt in Österreich auf ökologischem Druckpapier nach den Kriterien von ÖkoKauf Wien. PEFC zertifiziert.



Diese Broschüre steht auf statistik.wien.gv.at zum kostenlosen Download zur Verfügung.

Wien, im August 2024

Die Illustration am Cover zeigt das Durchschnittsalter der Bevölkerung jedes Wiener Baublocks; je dunkler, desto älter.

Quellen: Stadt Wien, Statistik Austria