

Penzing in Zahlen 2024

14. Bezirk



Wien in Zahlen 2024



Liebe Wienerinnen, liebe Wiener,

große Teile des Alltags verbringen wir in unseren Grätzln und Heimatbezirken. Wir Wienerinnen und Wiener fühlen uns mit unserer Nachbarschaft eng verbunden, wie Untersuchungen zeigen. Dieses Jahr hat die Landesstatistik wieder 23 kurze Bezirksfolder von „Wien in Zahlen“ gestaltet: So können Sie Ihre Umgebung auch statistisch besser kennenlernen. Wir freuen uns auf Ihre Rückmeldungen!

Handwritten signature of Michael Ludwig in black ink.

Michael Ludwig
Bürgermeister und Landeshauptmann von Wien

Handwritten signature of Peter Hanke in black ink.

Peter Hanke
amtsführender Stadtrat für Finanzen, Wirtschaft,
Arbeit, Internationales und Wiener Stadtwerke

Liebe Penzingerinnen und Penzinger!

Statistik muss nicht langweilig sein! In dieser Broschüre finden Sie einen tollen Überblick, wie sich Wien und unser Bezirk stetig wandeln. Dabei lernen Sie bestimmt den einen oder anderen Fun Fact, mit dem Sie in Alltagsgesprächen beeindrucken können.

Viel Freude beim Entdecken von Penzing in Zahlen!

Handwritten signature of Michaela Schüchner in black ink.

Michaela Schüchner
Bezirksvorsteherin

Geschichte des 14. Bezirks



Das Wappen des 14. Bezirks vereint die ehemaligen Gemeinden Breitensee, Hütteldorf, Hadersdorf, Baumgarten und Penzing. Der heilige Laurentius steht für Breitensee; eine Einfriedungsmauer mit Tor und Kirche repräsentiert Hütteldorf; der Wappenschild von Hadersdorf zeigt Maria mit dem Kind und der Nadelbaum hinter einem Flechtwerkzaun symbolisiert Baumgarten. Die Buchstaben D und P auf dem Siegel in der Mitte stehen für „Dorf Penzing“.



1918
Eröffnung des Technischen Museums



1938
Der Teil Hietzings nördlich des Wienflusses wird zum neuen 14. Bezirk



1981
Die U-Bahnlinie U4 fährt bis Hütteldorf



1986
Ski-Weltcup-Slalom auf der Hohen-Wand-Wiese



1907
Errichtung der Heil- und Pflegeanstalten am Steinhof und der von Otto Wagner entworfenen Kirche



1899
Abschluss der Regulierung des Wienflusses



1898
Eröffnung der Wientallinie der Stadtbahn



1892
Zusammenlegung und Eingemeindung der Vororte Penzing, Breitensee, Baumgarten und Hütteldorf zum 13. Bezirk



1120
Erstmalige Nennung Penzings im Traditionskodex des Stiftes Klosterneuburg



1560
Errichtung des ältesten Hauses in Hütteldorf – dem Fuhrmannhaus



1841
Otto Wagner wird in Penzing geboren



1862
Gustav Klimt wird in Baumgarten geboren



2016
Die Bezirksvorstehung Penzing übersiedelt von Hietzing nach Penzing



1992
Jutta Steier wird als erste Frau Bezirksvorsteherin von Penzing



1987
Die Vorortelinie nimmt als S45 den Betrieb auf Penzing

Wirtschaft & Arbeit

PendlerInnen

30.10.2021



19.909

Menschen arbeiten im Bezirk und wohnen woanders (Einpendler)



6.940

Menschen arbeiten und wohnen im Bezirk



36.792

Menschen wohnen im Bezirk und arbeiten woanders (Auspendler)

Wo arbeiten die Penzinger Beschäftigten?

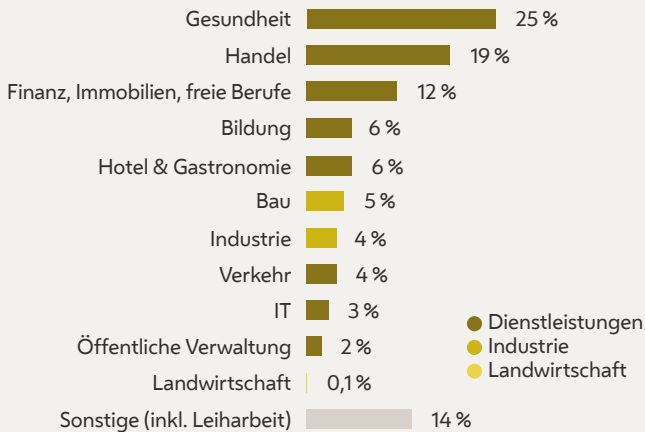
31.10.2021

Beschäftigte am Arbeitsort Penzing

26.849

Beschäftigte am Arbeitsort Wien

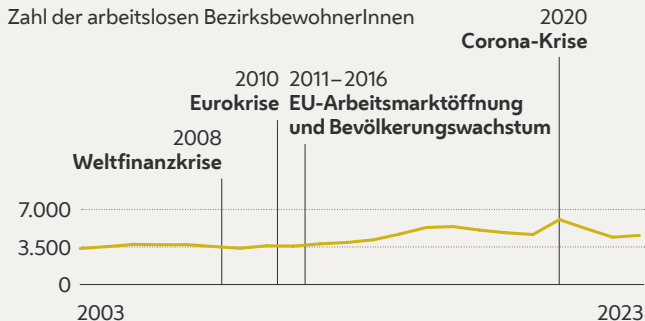
1.065.513



Arbeitslosigkeit

2003–2023

Zahl der arbeitslosen BezirksbewohnerInnen



Quellen: Statistik Austria, AMS

Politik & Verwaltung

Bezirksvorsteherung

1.7.2024

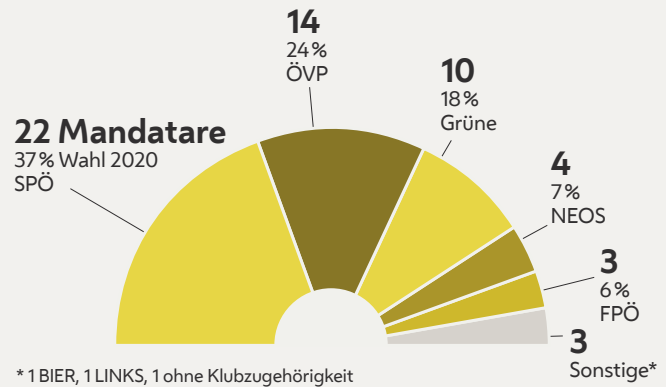
Bezirksvorsteherin Penzing
Michaela Schüchner
SPÖ

Bezirksvorsteherin-Stellvertreter
Ewald Lochner
SPÖ

Bezirksvorsteherin-Stellvertreterin
Natascha Fussenegger
ÖVP

Bezirksvertretung

Wahl 2020, Stand 1.7.2024



Bezirksbudget

2023

Ausgaben laut Rechnungsabschluss*

15,6 Mio. €



44 %
Kindergärten und Schulen



31 %
Straßen und Verkehr



13 %
Parks, Spielplätze und Bäder



10 %
Kultur und Betreuung von Jugendlichen und Pensionisten



1 %
Bedürfnisanstalten



1 %
Verwaltung und Öffentlichkeitsarbeit

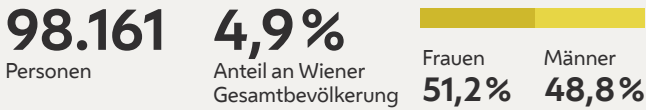
* ohne Rücklagen und Schuldendienst

Quelle: Stadt Wien

Bevölkerung

Wer lebt in Penzing?

1.1.2024



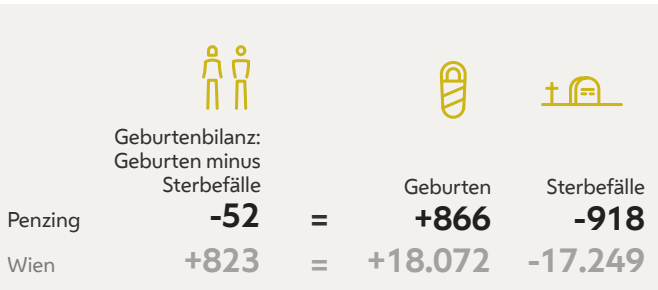
Bevölkerungsentwicklung

2014–2024



Natürliche Bevölkerungsbewegung

2023



Wanderung

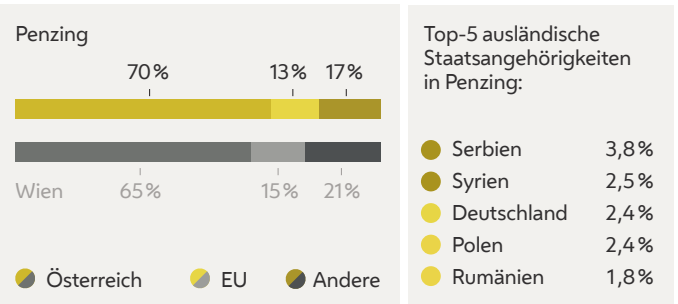
2023



Quelle: Statistik Austria

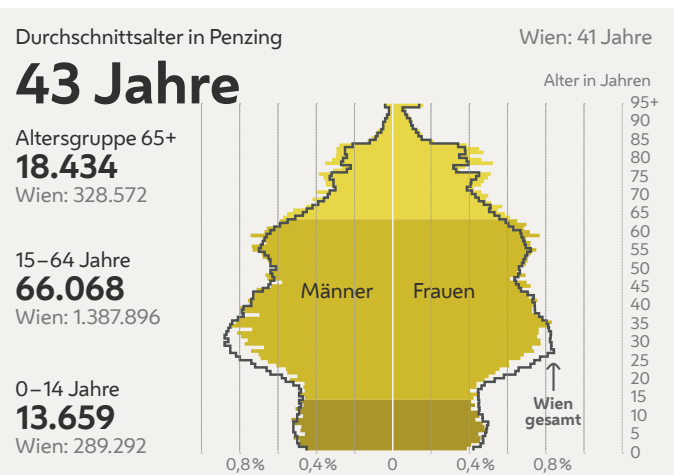
Bevölkerung nach Staatsangehörigkeit

1.1.2024



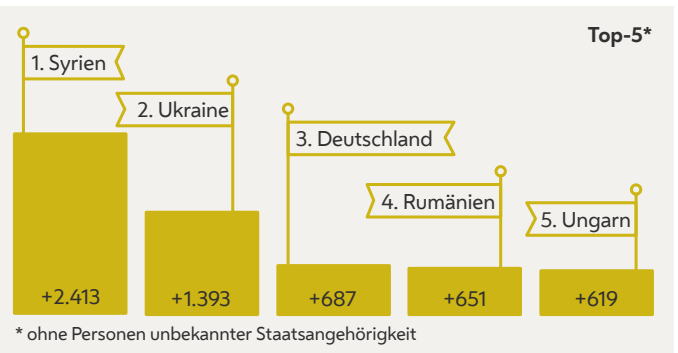
Altersstruktur

1.1.2024



Wanderungsbilanz nach Staatsangehörigkeit

2014–2023

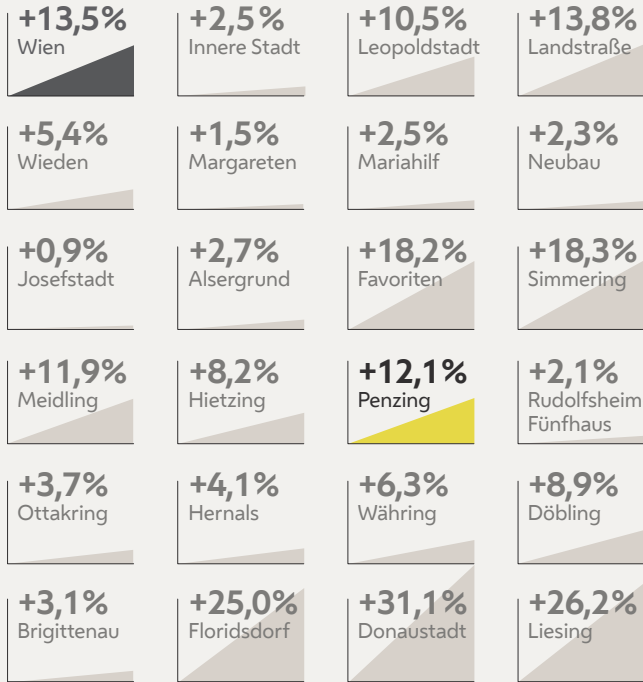


Quelle: Statistik Austria

Bevölkerungsentwicklung im Vergleich

2014–2024

In den vergangenen zehn Jahren ist die Bevölkerungszahl in keinem Bezirk gesunken. In der Donaustadt gab es mit +31,1% das höchste Wachstum aller Bezirke.



Studierende

31.10.2022

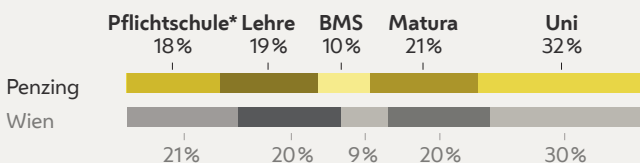


5.219
Studierende
wohnen in Penzing

4,1%
Anteil aller Wiener
Studierenden

Bildungsstand 25 bis 64 Jahre

31.10.2022



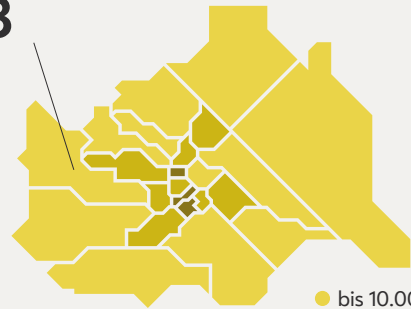
Quelle: Statistik Austria

Bevölkerungsdichte

1.1.2024

2.908

Personen/km²
Penzing



4.656
Personen/km²
in Wien

● bis 10.000
● 10.001 bis 20.000
● 20.001 und mehr

Wie wohnt Penzing?

31.10.2021

BEVÖLKERUNG NACH WOHSITZTYP

20%

Gemeindebau/
öffentlicher
Wohnbau



32%
Miete (frei-
finanziert)

27%
Eigentum

14%
Gemeinnützig
(Genossenschaft)

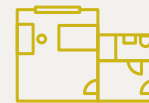
5%
Andere

Durchschnittliche Wohnfläche

31.10.2021

37 m²

durchschnittliche Fläche
pro BewohnerIn
Wien: 35 m²




2,0

Anzahl der Personen,
die durchschnittlich in
einer Wohnung wohnen
Wien: 2,03

Gebäude nach Bauperioden

31.10.2021



Quellen: Stadt Wien, Statistik Austria

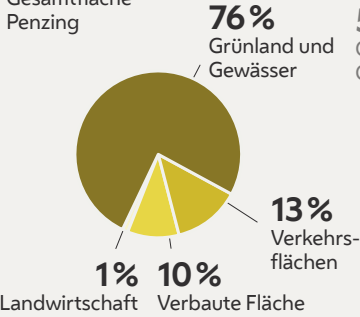
Stadtgebiet & Natur

Die Flächen Penzings

2024, 2023

33,8 km²

Gesamtfläche Penzing



414,9 km²

Gesamtfläche Wien



Grünland und Gewässer

9%

geringster Anteil: Neubau

76%

Penzing

82%

höchster Anteil: Hietzing



Friedhofsflächen

<1%

Penzing

1%

Wien

13%

höchster Anteil: Simmering



Rebflächen

0%

Penzing

1%

Wien

12%

höchster Anteil: Döbling

Parks

2024

Hunde

2023

Parks in Penzing

50



Hunde in Penzing

3.062

33,3 m²


Auslauffläche pro Hund in Hundezonen

19,7 m²

Auslauffläche pro Hund in Wiener Hundezonen

Hunde Wien

57.901



Quelle: Stadt Wien

Verkehr

Die kürzeste und längste Straße

2023

24 m

Johann-Gundacker-Gasse

6,340 km

Linzer Straße*

193 km

Gesamtlänge der Straßen**




11 m

Tethysgasse

15 km

Höhenstraße



2.799 km

Gesamtlänge der Straßen in Wien**

* Straßenlänge innerhalb des Bezirks

** nur Gemeindestraßen

Pkw-Dichte

2023



36 Autos

je 100 Menschen in Penzing



36 Autos

je 100 Menschen in Wien



26 Autos

je 100 Menschen in Margareten

Impressum

Landesstatistik Wien (MA 23)

Meiereistraße 7, Sektor B
1020 Wien

Telefon: +43 1 4000 83059
post@ma23.wien.gv.at

Für den Inhalt verantwortlich:
Peter Wieser

Redaktionsteam

Ramon Bauer, Christian Fendt,
Franz Trautinger

Gestaltung

buerobauer.com

Druck

Print Alliance HAV Produktions GmbH

Offenlegung

Statistische Analysen, welche die Stadt Wien betreffen.

Rechtlicher Hinweis

Die enthaltenen Daten, Tabellen, Grafiken, Bilder etc. sind urheberrechtlich geschützt. Haftungsausschluss: Wir übernehmen keine Haftung für die Richtigkeit, Vollständigkeit und Aktualität des Inhaltes. Nachdruck nur mit Quellenangabe.

ISBN 978-3-901945-52-6

Gedruckt in Österreich auf ökologischem Druckpapier nach den Kriterien von ÖkoKauf Wien. PEFC zertifiziert.



Diese Broschüre steht auf statistik.wien.gv.at zum kostenlosen Download zur Verfügung.

Wien, im August 2024

Die Illustration am Cover zeigt das Durchschnittsalter der Bevölkerung jedes Wiener Baublocks; je dunkler, desto älter.

Quellen: Stadt Wien, Statistik Austria