

# 19., Stadtquartier Muthgasse GRÜN- & FREIRAUMKONZEPT

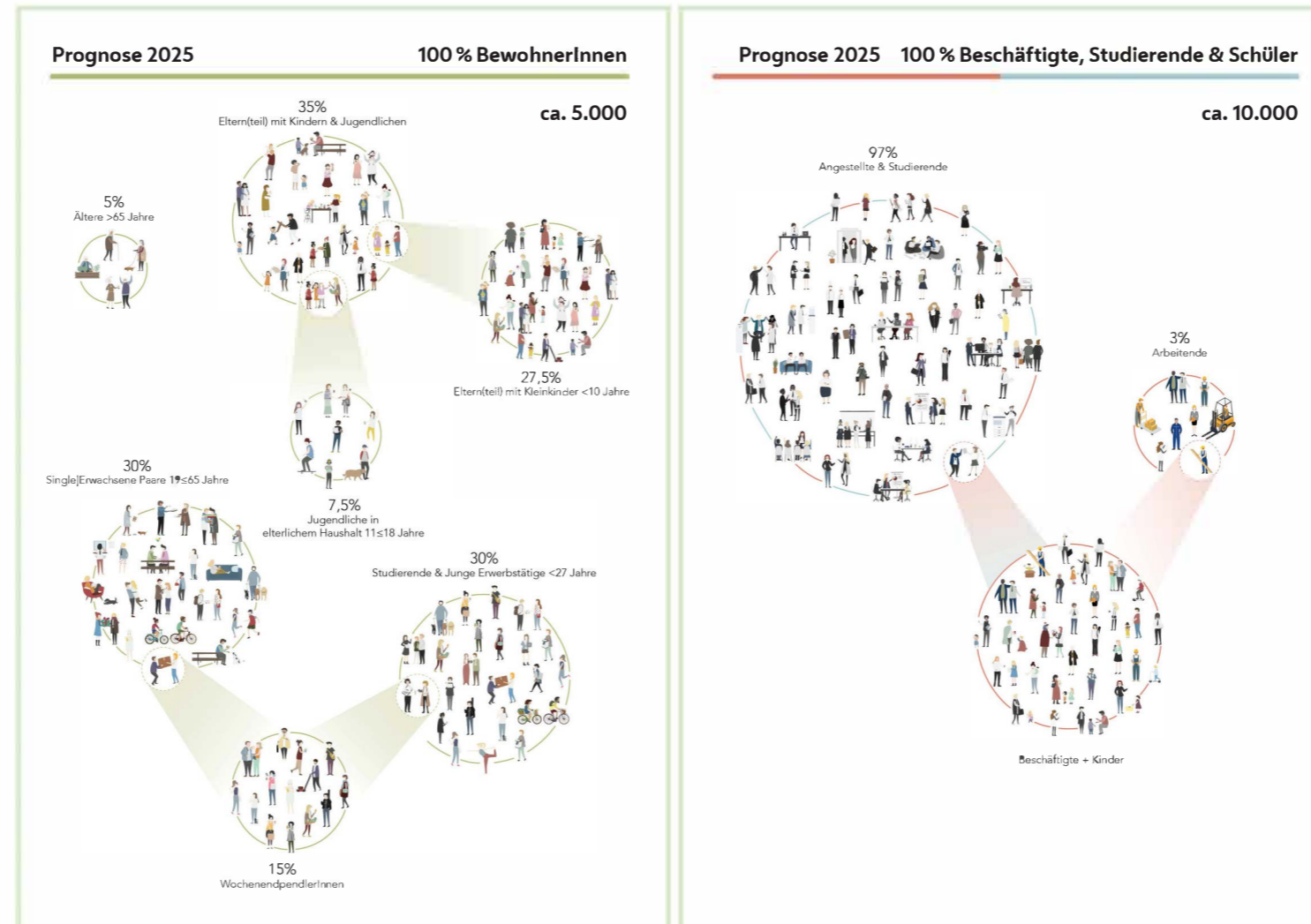
## Ausgangslage

- Mangel an öffentlichen Grün- & Freiflächen
- Rund 20 Potentialflächen mit über 30 GrundeigentümerInnen – davon sind rund 12 noch zu entwickeln
- Entwicklung in Etappen bis ca. 2035

## Prinzipien des Grün- & Freiraumkonzepts

- CAMPUS-GEDANKE (Gestaltung, Funktionen ...)
- KOMPENSATIONSANSATZ
  - Qualität gleicht fehlende Quantität aus
  - Höherwertiger öffentlicher Raum als Ausgleich für Grünraummangel (Muthgasse)
- AUFWERTUNG MUTHGASSE (Vorplätze, Multifunktionsband ...)
- BAUFELDER ALS GRÜNE BAUSTEINE

## Sozialraumprognose



## Zukünftige Freiraumnutzung


Prognose morgens Werktags



Prognose tagsüber Wochenende



## Strukturen – Gesamtkonzept



Weitere Informationen zu dem Projekt finden Sie unter:  
[www.wien.gv.at/stadtentwicklung/projekte/muthgasse](http://www.wien.gv.at/stadtentwicklung/projekte/muthgasse)

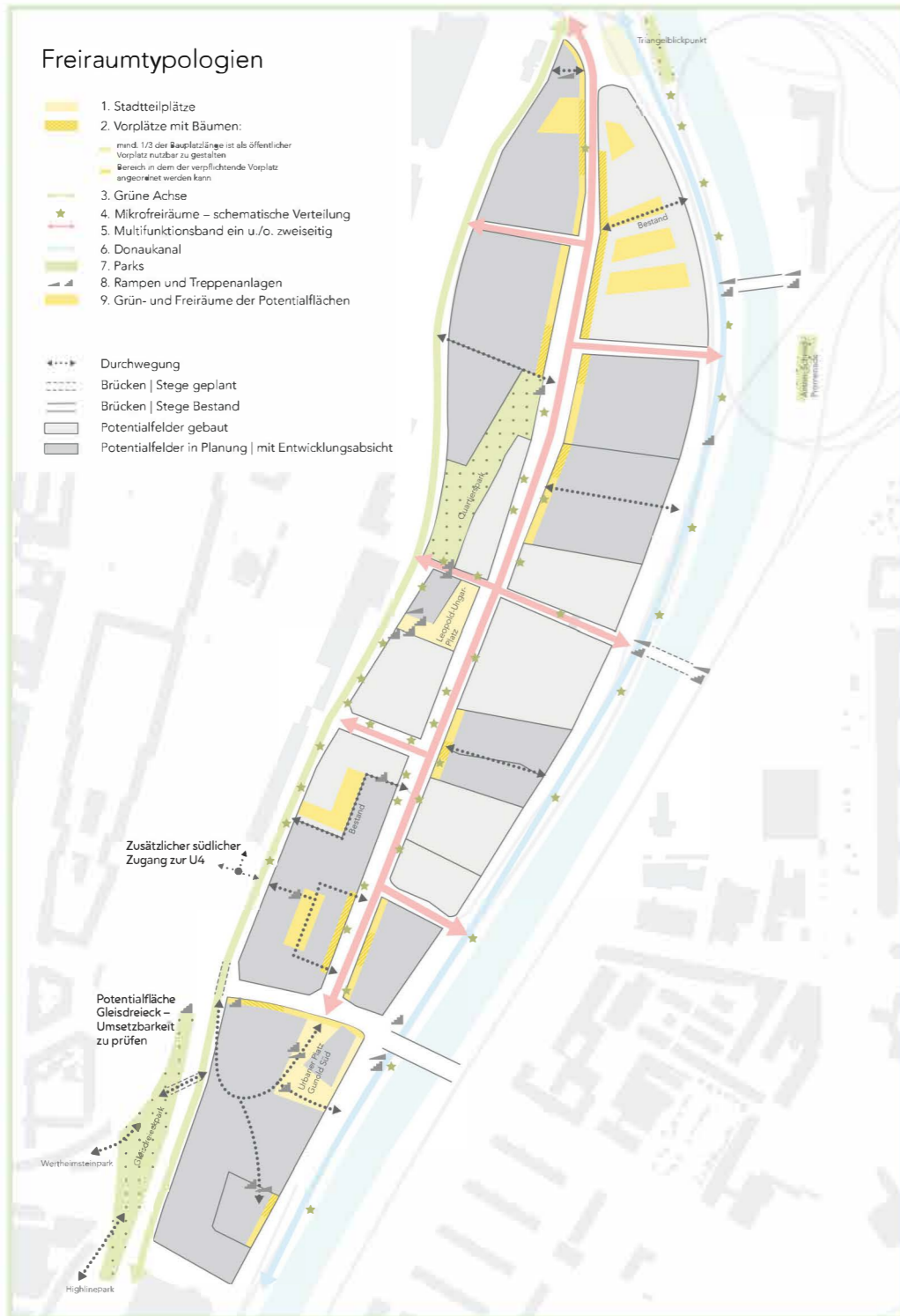
Stand: 08.01.2020, Büro Jauschneg im Auftrag der Stadt Wien

Alle Abbildungen © Büro Jauschneg, außer anders ausgewiesen.



# 19., Stadtquartier Muthgasse GRÜN- & FREIRAUMKONZEPT

## Freiraumtypologien – Leitbild



Stand: 08.01.2020, Büro Jauschneg im Auftrag der Stadt Wien

## Typ Vorplätze



- Bäume, Grünelemente, Staudenbeete
- Sitzgelegenheiten
- Wegbegleitendes Spiel
- Radabstellanlagen
- Trinkbrunnen

→ Beispielbilder

## Typ Multifunktionsband



- Bäume, Grünelemente, Staudenbeete
- Sitzgelegenheiten
- Wegbegleitendes Spiel
- Lieferzonen
- Radabstellanlagen
- Kurzparken

→ Beispielbilder

## Typ Baufelder als grüne Bausteine



- Mindestens 25 Prozent Freiraumanteil
- Helle Bodenoberflächen mit offenen Fugen
- Fassaden- und Dachbegrünung
- Spiel- & Bewegungsflächen

→ Beispielbilder

## Grüne Achse



- Hochwertige Ausgestaltung
- Wiedererkennung „Branding“
- Weg mit angelagerten „Plug-Ins“ - Funktionen je nach Fläche & Verkehrssituation

- Großzügiges Entrée & Sichtbeziehung bringen Grüne Achse ins Bewusstsein (kein Dead End)
- Öffentliche, barrierefreie, engmaschige & fußläufige Wegverbindung
- Verbindung zu Umgebung: Einkaufszentrum Q19, Kreilplatz, Donaukanal

## Klimaschutz & Klimawandelanpassung

### Kühle Oasen mit Aufenthaltsqualität

- Trinkbrunnen und Wasserelemente
- Sitzgelegenheiten mit Sonnenschutz
- Beschattung

### Anwenden des Prinzips der Schwammstadt

- Spezieller Unterbau speichert das Regenwasser, das dann den Bäumen zur Verfügung steht

### Leitthemen, die in den konkreten Planungen geprüft werden:

- Staudenbeete
- Grünelemente
- Baumneupflanzungen
- Grünflächen
- Dach- und Fassadenbegrünung
- Versickerungsfähige helle Oberflächen

Weitere Informationen zu dem Projekt finden Sie unter:  
[www.wien.gv.at/stadtentwicklung/projekte/muthgasse](http://www.wien.gv.at/stadtentwicklung/projekte/muthgasse)

Alle Abbildungen © Büro Jauschneg, außer anders ausgewiesen.

