

FREIRAUM

Wohnquartier Atemsgasse Ost

FREIRAUM:
Der Entwurf organisiert den Grünraum im Planungsgebiet QUERFELDEIN als Ost – West Park zwischen bestehendem Schrickpark und Atemsgasse.

Es entsteht ein für das Planungsgebiet zentraler Freiraum mit einer großen Kontaktfläche zu den neuen Baufeldern.

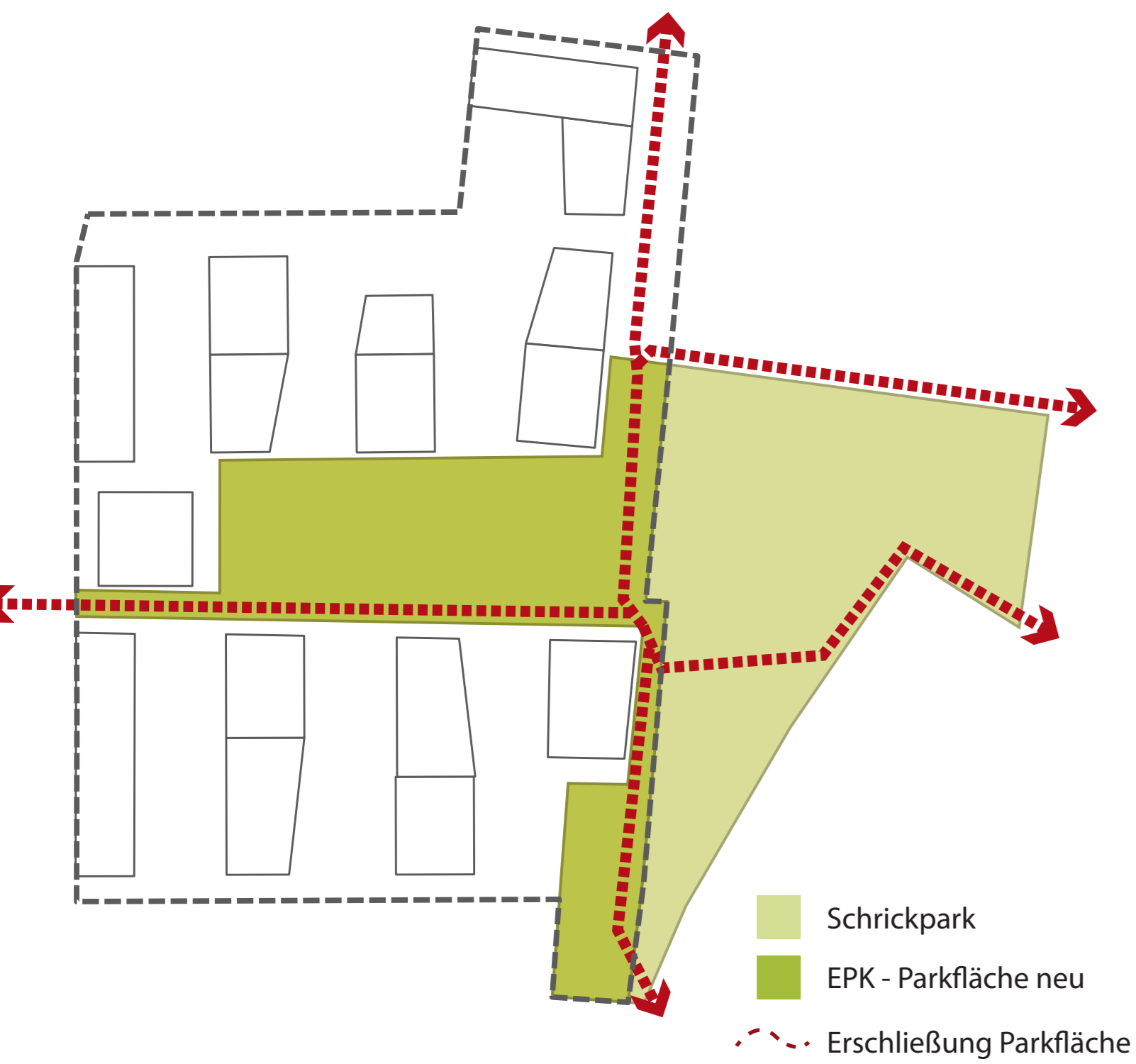
Die Grünverbindung der beiden Parks schafft einen erlebbaren zusammenhängenden Freiraum. Durch die Verbindung von Schrickpark und Kirschblütenpark entsteht ein grüner Korridor der eine fußläufige Grünverbindung von Ost nach West über Meißbauerpark, Schrickpark über Kirschblütenpark bis zum Donauefeld ermöglicht.

ZEITPLAN

| | |
|-------------------|--|
| 12. Dezember 2017 | 2. BürgerInnenveranstaltung |
| bis Jänner 2018 | geplante Fertigstellung städtebaulicher Rahmenplan |
| bis Ende 2018 | Widmungsverfahren Atemsgasse Ost |
| 2019 | Geplante Auslobung der Bauträgerwettbewerbe |
| 2020 | Frühester Baubeginn |
| 2022 | Frühester mögliche Fertigstellung |

SCHRICKPARK ALT UND NEU

Die Erweiterung der Parkanlage Schrickgasse wird in Form einer Ost-West-orientierten Parkfläche und einer Verbreiterung der südlichen Parkspitze vorgeschlagen. Vom Kirschblütenpark soll ein attraktiver Fuß- und Radweg entlang der neuen Parkfläche und dann weiter in Richtung Wagramer Straße führen.



PARK+ FREIRAUM QUALITÄTEN

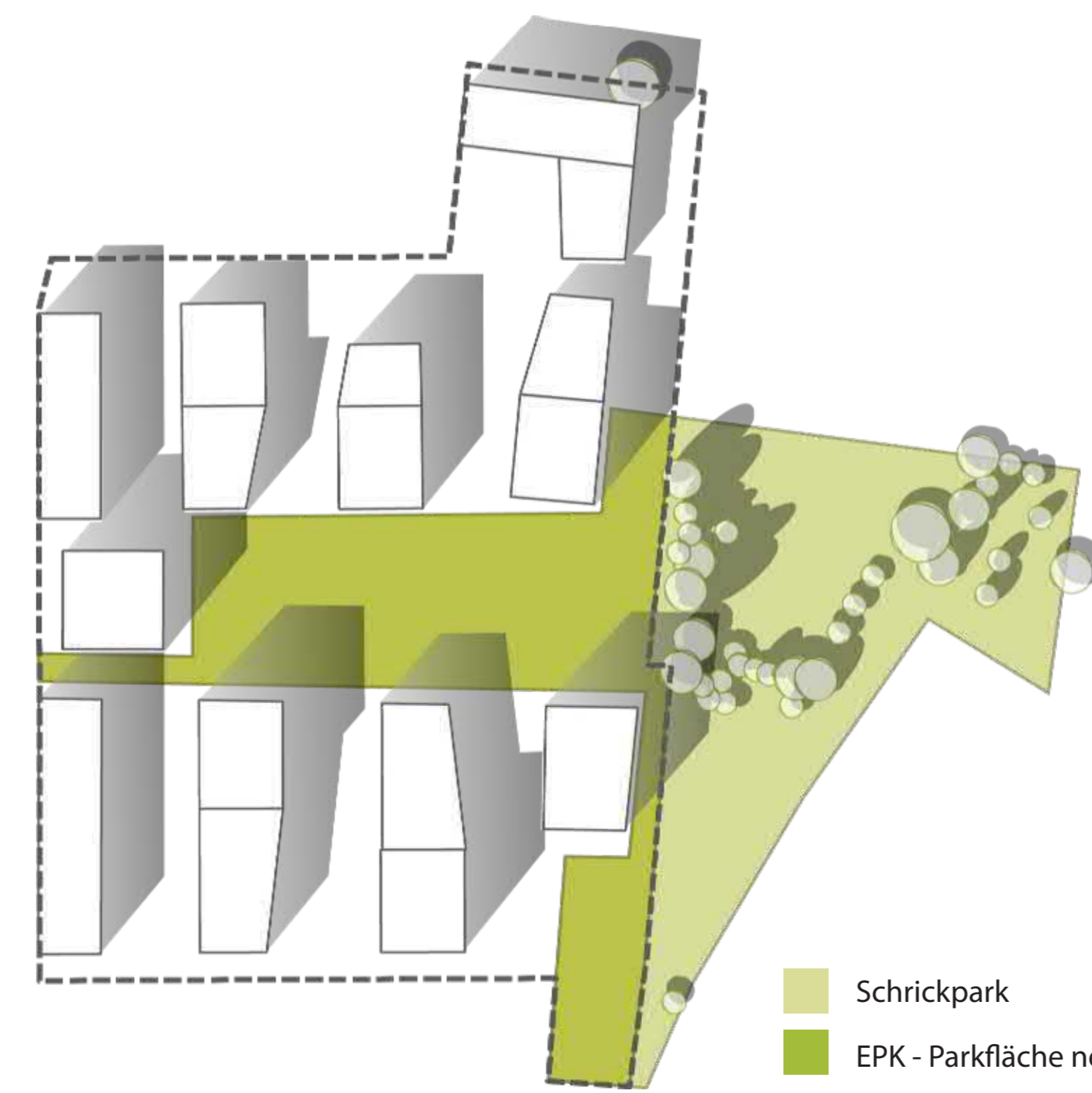
Die Anordnung der neuen Grünflächen ermöglicht viele Blickbeziehungen und Zugangsmöglichkeiten von den angrenzenden Bauplätzen zum Park. Es entsteht eine Raumabfolge mit unterschiedlichen Qualitäten und Nutzungspotentialen.



BESCHATTUNG

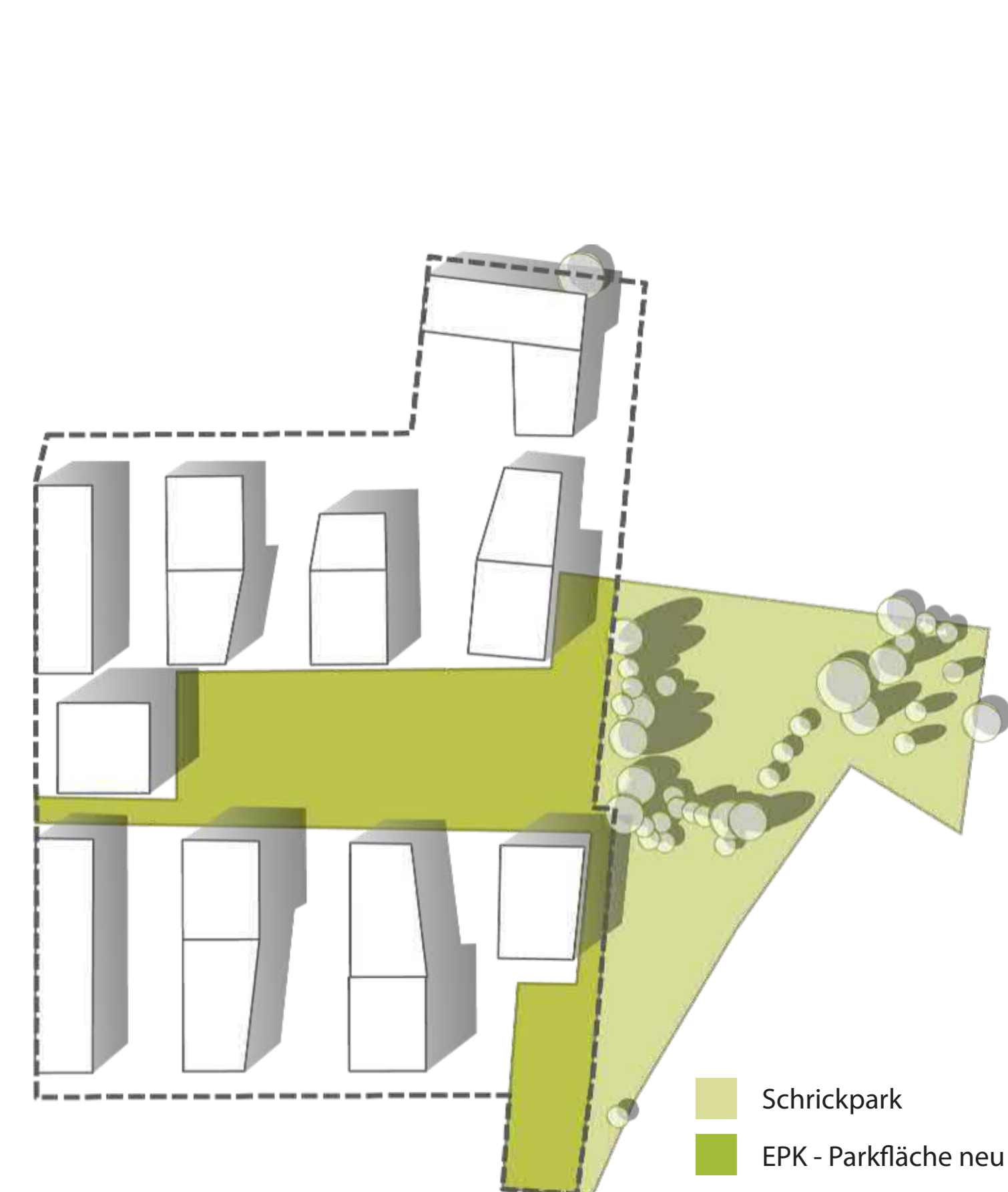
21.03. 15:00

Weite, offene und sonnige Flächen wechseln mit dichten, vor allem durch große Gehölze beschattete, Bereiche ab. Dadurch entsteht ein vielfältiger Grünraum, der verschiedenen Nutzungsansprüchen gerecht werden kann.



BESCHATTUNG

21.06. 15:00



MÖGLICHE NUTZUNGS- UND GESTALTUNGSPOTENTIALE

WASSER ALS THEMA
Der Erhalt des Teiches wurde geprüft, ist aber in dieser Form nicht möglich. Das Thema Wasser soll aufgegriffen und als identitätsstiftendes Element in der Grünraumplanung vorgeschlagen werden. Umsetzungsmöglichkeiten: Z.B. Wasserspiel, Wasserlehrpfad, Wasserspielbereich.

NATURRAUM
Bestehende Gehölzgruppen prägen den Grünraum und bieten naturnahe Erholungsflächen.

AKTIVZONE/ SPORT- UND SPIEL
Verschiedene Spiel- und Sportmöglichkeiten können ganzjährig Angebote für alle Altersgruppen bieten.

RUHEZONE/ENTSPANNEN
Ruhezonen bieten Entspannung unter schattigen Bäumen oder auf sonnigen Plätzen.

HUNDE
Eine Hundezone soll in der zukünftigen Planung berücksichtigt werden.

BÄUME IM PARK ERHALTEN
Die bestehenden Bäume werden bestmöglich integriert – die Planung passt sich an. Neue Gehölzpflanzungen strukturieren den Grünraum und ergänzen die bestehende Vegetation.

URBAN GARDENING
Es besteht der Wunsch nach einem Gemeinschaftsgarten (Trägerverein erforderlich).

LEGENDE:
 - Ziel (Target icon)
 - Natur (Tree icon)
 - Aktivität (Person with wheelbarrow icon)
 - Spiel (Ball icon)
 - Ruhe (Person sitting icon)
 - Hund (Dog icon)
 - Bäume (Starburst icon)
 - Urban Gardening (Shovel icon)
 - Wasser (Wave icon)
 - Radweg (Bicycle icon)
 - Fußweg (Person walking icon)